



KABUPATEN MUSI RAWAS UTARA DALAM ANGKA MUSI RAWAS UTARA REGENCY IN FIGURES 2024

Volume 10, 2024



**BADAN PUSAT STATISTIK KABUPATEN MUSI RAWAS
BPS-STATISTICS OF MUSI RAWAS REGENCY**

Katalog/Catalogue: 1102001.1613
ISSN 2721-4591

<https://muratarakab.bps.go.id>

KABUPATEN MUSI RAWAS UTARA DALAM ANGKA MUSI RAWAS UTARA REGENCY IN FIGURES 2024

Volume 10, 2024



**BADAN PUSAT STATISTIK KABUPATEN MUSI RAWAS
BPS-STATISTICS OF MUSI RAWAS REGENCY**

KABUPATEN MUSI RAWAS UTARA DALAM ANGKA
MUSI RAWAS UTARA REGENCY in Figures
2024

Volume 10, 2024

Katalog /Catalog: 1102001.1613

ISSN: 2721-4591

No. Publikasi/Publication Number: 16130.24001

Ukuran Buku/Book Size: 14,8 cm x 21 cm

Jumlah Halaman/Number of Pages : xxxiv + 334 hal/pages

Penyusun Naskah/*Manuscript Drafter*:

BPS Kabupaten Musi Rawas

BPS-Statistics of Musi Rawas Regency

Penyunting/*Editor*:

BPS Kabupaten Musi Rawas

BPS-Statistics of Musi Rawas Regency

Pembuat Kover/*Cover Designer*:

BPS Kabupaten Musi Rawas

BPS-Statistics of Musi Rawas Regency

Penerbit/*Publisher*:

©BPS Kabupaten Musi Rawas/*BPS-Statistics of Musi Rawas Regency*

Sumber Ilustrasi/*Illustration Source*:

Canva.com

Dilarang mereproduksi dan/atau menggandakan sebagian atau seluruh isi buku ini untuk tujuan komersial tanpa izin tertulis dari BPS Kabupaten Musi Rawas.

Prohibited to reproduction and/or duplication of part or all of the contents of this book for commercial purposes without permission from BPS-Statistics of Musi Rawas

TIM PENYUSUN/COMPILERS

KABUPATEN MUSI RAWAS UTARA DALAM ANGKA 2024

MUSI RAWAS UTARA REGENCY IN FIGURES 2024

Volume 10, 2024

Pengarah/Director

Dedi Fahlevi

Penanggung Jawab/Persons in Charge

Dedi Fahlevi

Penyunting/Editors

Riri Abdiati

Pengolah Data dan Penulis Naskah/Data Processing and Authors

Dwi Julianto Putra

Penata Letak/Layout Designers

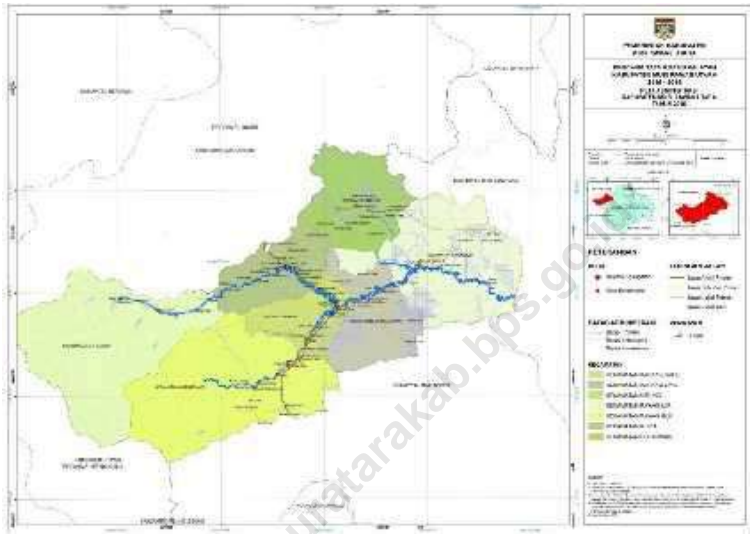
Dwi Julianto Putra

KONTRIBUTOR DATA/DATA CONTRIBUTOR

1. Dinas Kesehatan Musi Rawas Utara/ Public Health Office of Musi Rawas Utara Regency
2. Badan Kepegawaian dan Pengembangan Sumber Daya Manusia Musi Rawas Utara/ Staffing and human resource development Office of Musi Rawas Utara Regency
3. Kementerian Agama Musi Rawas Utara/ Ministry of religion of Musi Rawas Utara Regency
4. Dinas Perkebunan Musi Rawas Utara/Plantation office of Musi Rawas Utara Regency
5. Dinas Pariwisata Musi Rawas Utara/Government tourism office of Musi Rawas Utara Regency
6. Sekretariat DPRD Musi Rawas Utara/ DPRD Secretariat of Musi Rawas Utara Regency
7. Dinas Perindustrian Perdagangan dan Koperasi Musi Rawas Utara/Department Of Industry, Trade, dan Cooperatives of Musi Rawas Utara Regency
8. Dinas Pekerjaan Umum Musi Rawas Utara/ Public Works Office of Musi Rawas Utara Regency
9. Badan Pengelola Keuangan dan Aset Daerah Musi Rawas Utara/ Regional Financial and Asset Management Office Of Musi Rawas Utara Regency

PETA WILAYAH KABUPATEN MUSI RAWAS UTARA

MAP OF MUSI RAWAS UTARA REGENCY



<https://muararakab.bps.go.id>

KEPALA BPS KABUPATEN MUSI RAWAS
HEAD OF BPS-STATISTICS MUSI RAWAS REGENCY



DEDI FAHLEVI

KATA PENGANTAR

Kabupaten Musi Rawas Utara Dalam Angka 2024 merupakan publikasi tahunan yang diterbitkan oleh BPS Kabupaten Musi Rawas. Disadari bahwa publikasi ini belum sepenuhnya memenuhi harapan pihak pemakai data khususnya para perencana, namun diharapkan dapat membantu melengkapi penyusunan rencana pembangunan di Kabupaten Musi Rawas Utara.

Publikasi ini dapat terwujud berkat kerjasama dan bantuan dari berbagai pihak baik instansi pemerintah maupun swasta. Kepada semua pihak yang telah memberikan bantuan disampaikan penghargaan dan terima kasih yang sebesar-besarnya.

Walaupun publikasi ini telah disiapkan sebaik-baiknya, namun disadari masih ada kekurangan dan kesalahan yang terjadi. Untuk perbaikan publikasi ini, tanggapan dan saran yang bersifat konstruktif dari para pemakai sangat diharapkan.

Muara Beliti, 28 Februari 2024
Kepala BPS
Kabupaten Musi Rawas



DEDI FAHLEVI

PREFACE

***Musi Rawas Utara Regency in Figures 2024** is an annual publication written by BPS Musi Rawas Regency. Honestly, this publication has not perfect yet and has not filled the user's hope, especially for the planners yet, but hopefully it can help to equip compilation of development planning in Musi Rawas Utara regency.*

This comprehensive publication has been made possible with the assistance and contribution from several governmental institutions and private organizations. To all parties who have been involved in the preparation of this publication, I would like to express my sincerest appreciation and gratitude.

Comments and constructive suggestions for the improvement of this publication are always welcome.

*Muara Beliti, 28 Februari 2024
Head of BPS-Statistics
Musi Rawas Regency*



DEDI FAHLEVI

DAFTAR ISI / CONTENTS

KABUPATEN MUSI RAWAS UTARA DALAM ANGKA 2024 MUSI RAWAS UTARA REGENCY IN FIGURES 2024

Volume 10, 2024

	Halaman Page
Kata Pengantar/Preface	xi
Daftar Isi/Contents	xiii
Daftar Tabel/List of Tables	xv
Daftar Singkatan/List of Abbreviations	xxxiii
Statistik Kunci/Key Statistics	1
1. Geografi dan Iklim/Geography and Climate	3
2. Pemerintahan/Government	13
3. Penduduk dan Ketenagakerjaan/Population and Employment	37
4. Sosial dan Kesejahteraan Rakyat/Social and Welfare	57
5. Pertanian, Kehutanan, Peternakan, dan Perikanan/Agriculture, Forestry, Livestock, and Fishery	127
6. Industri, Pertambangan, dan Energi/Industry, Mining, and Energy	233
7. Pariwisata/Tourism	241
8. Transportasi dan Komunikasi/Transportation and Communication	251
9. Perbankan, Koperasi, dan Harga-harga/Banking, Cooperative, dan Prices	263
10. Pengeluaran Penduduk/Population Expenditure	283
11. Perdagangan/Trade	295
12. Sistem Neraca Regional/System of Regional Accounts	303
13. Perbandingan Antar Kabupaten/Kota/Regency/Municipal Comparison ..	321

DAFTAR TABEL/LIST OF TABLES

Halaman
Page

1.	GEOGRAFI DAN IKLIM/GEOGRAPHY AND CLIMATE	
1.1	KEADAAN GEOGRAFI	
	GEOGRAPHY CONDITION	
1.1.1	Luas Daerah dan Jumlah Pulau Menurut Kecamatan di Kabupaten Musi Rawas Utara, 2024 <i>Total Area and Number of Islands by Subdistrict in Musi Rawas Utara Regency, 2024</i>	9
1.1.2	Tinggi Wilayah dan Jarak ke Ibukota Kabupaten/Kota Menurut Kecamatan di Kabupaten Musi Rawas Utara, 2024 <i>Altitude and Distance to the Capital of Regency/Municipality by Subdistrict in Musi Rawas Utara Regency, 2024</i>	11
2.	PEMERINTAHAN/GOVERNMENT	
2.1	WILAYAH ADMINISTRATIF	
	ADMINISTRATIVE AREA	
2.1.1	Jumlah Desa ¹ /Kelurahan Menurut Kecamatan di Kabupaten Musi Rawas Utara, 2019–2023 <i>Number of Villages¹/Kelurahan by Subdistrict in Musi Rawas Utara Regency, 2019–2023</i>	24
2.2	DEWAN PERWAKILAN RAKYAT DAERAH	
	REGIONAL HOUSE OF REPRESENTATIVE	
2.2.1	Jumlah Anggota Dewan Perwakilan Rakyat Daerah Menurut Partai Politik dan Jenis Kelamin di Kabupaten Musi Rawas Utara, 2023 <i>Number of Regional House of Representatives's Members by Political Parties and Sex in Musi Rawas Utara Regency 2023</i>	25
2.3	SUMBER DAYA MANUSIA	
	HUMAN RESOURCES	
2.3.1	Jumlah Pegawai Negeri Sipil Menurut Jabatan dan Jenis Kelamin di Kabupaten Musi Rawas Utara, Desember 2022 dan Desember 2023 <i>Number of Civil Servants by Occupation and Sex in Musi Rawas Utara Regency, December 2022 dan December 2023</i>	26

2.3.2	Jumlah Pegawai Negeri Sipil Menurut Tingkat Pendidikan dan Jenis Kelamin di Kabupaten Musi Rawas Utara, Desember 2022 dan Desember 2023 <i>Number of Civil Servants by Educational Level and Sex in Musi Rawas Utara Regency, December 2022 and December 2023</i>	28
2.3.3	Jumlah Pegawai Negeri Sipil Menurut Tingkat Kepangkatan dan Jenis Kelamin di Kabupaten Musi Rawas Utara, Desember 2022 dan Desember 2023 <i>Number of Civil Servants by Hierarchy and Sex in Musi Rawas Utara Regency, December 2022 and December 2023</i>	30
2.4	KEUANGAN PEMERINTAH GOVERNMENT FINANCE	
2.4.1	Realisasi Pendapatan Pemerintah Kabupaten Musi Rawas Utara Menurut Jenis Pendapatan (ribu rupiah), 2020–2023 <i>Musi Rawas Utara Regency Government Revenues by Kind of Revenues (thousand rupiahs), 2020–2023</i>	32
2.4.2	Realisasi Belanja Pemerintah Kabupaten Musi Rawas Utara Menurut Jenis Belanja (ribu rupiah), 2020–2023 <i>Actual Musi Rawas Utara Regency Government Expenditures by Kind of Expenditures (thousand rupiahs), 2020–2023</i>	34
3.	PENDUDUK DAN KETENAGAKERJAAN/ POPULATION AND EMPLOYMENT	
3.1	PENDUDUK POPULATION	
3.1.1	Penduduk, Laju Pertumbuhan Penduduk per Tahun, Distribusi Persentase Penduduk, Kepadatan Penduduk, Rasio Jenis Kelamin Penduduk Menurut Kecamatan di Kabupaten Musi Rawas Utara, 2023 <i>Population, Annual Population Growth Rate, Percentage Distribution of Population, Population Density, and Population Sex Ratio by Subdistrict in Musi Rawas Utara Regency, 2023</i>	47
3.1.2	Jumlah Penduduk Menurut Kelompok Umur dan Jenis Kelamin di Kabupaten Musi Rawas Utara, 2023 <i>Population by Age Groups and Sex in Musi Rawas Utara Regency/ Municipality, 2023</i>	50

3.2 KETENAGAKERJAAN

EMPLOYMENT

3.2.1 Jumlah Penduduk Berumur 15 Tahun Keatas Menurut Jenis Kegiatan Selama Seminggu yang Lalu dan Jenis Kelamin di Kabupaten Musi Rawas Utara, 2023
Population Aged 15 Years and Over by Type of Activity During The Previous Week and Sex in Musi Rawas Utara Regency, 2023 51

3.2.2 Penduduk Berumur 15 Tahun ke Atas Menurut Pendidikan Tertinggi yang Ditamatkan dan Jenis Kegiatan Selama Seminggu yang Lalu di Kabupaten Musi Rawas Utara, 2023
Population 15 Years of Age and Over by Educational Attainment and Type of Activity During the Previous Week in Musi Rawas Utara Regency, 2023 52

3.2.3 Penduduk Berumur 15 Tahun Ke Atas yang Bekerja Selama Seminggu yang Lalu Menurut Status Pekerjaan Utama dan Jenis Kelamin di Kabupaten Musi Rawas Utara, 2023
Population 15 Years of Age and Over who Worked During The Previous Week by Main Employment Status and Sex in Musi Rawas Utara Regency, 2023..... 54

4. SOSIAL DAN KESEJAHTERAAN RAKYAT/SOCIAL AND WELFARE

4.1 PENDIDIKAN

EDUCATION

4.1.1 Jumlah Sekolah, Guru, dan Murid Taman Kanak-Kanak (TK) di Bawah Kementerian Pendidikan dan Kebudayaan Menurut Kecamatan di Kabupaten Musi Rawas Utara, 2022/2023 dan 2023/2024
Number of Schools, Teachers, and Pupils in Kindergarten Under The Ministry of Education and Culture by Subdistrict in Musi Rawas Utara Regency, 2022/2023 dan 2023/2024 75

4.1.2 Jumlah Sekolah, Guru, dan Murid Raudatul Athfal (RA) di Bawah Kementerian Agama Menurut Kecamatan di Kabupaten Musi Rawas Utara, 2022/2023 dan 2023/2024
Number of Schools, Teachers, and Pupils in Raudatul Athfal (RA) Under The Ministry of Religious Affairs by Subdistrict in Musi Rawas Utara Regency, 2022/2023 dan 2023/2024 78

4.1.3	Jumlah Sekolah, Guru, dan Murid Sekolah Dasar (SD) di Bawah Kementerian Pendidikan dan Kebudayaan Menurut Kecamatan di Kabupaten Musi Rawas Utara, 2022/2023 dan 2023/2023 <i>Number of Schools, Teachers, and Pupils in Primary Schools Under The Ministry of Education and Culture by Subdistrict in Musi Rawas Utara Regency, 2022/2023 dan 2023/2024</i>	79
4.1.4	Jumlah Sekolah, Guru, dan Murid Madrasah Ibtidaiyah (MI) di Bawah Kementerian Agama Menurut Kecamatan Menurut Kecamatan di Kabupaten Musi Rawas Utara, 2021/2022 dan 2022/2023 <i>Number of Schools, Teachers, and Pupils in Madrasah Ibtidaiyah (MI) Under The Ministry of Religious Affairs by Subdistrict in Musi Rawas Utara Regency, 2022/2023 dan 2023/2024</i>	82
4.1.5	Jumlah Sekolah, Guru, dan Murid Sekolah Menengah Pertama (SMP) di Bawah Kementerian Pendidikan dan Kebudayaan Menurut Kecamatan di Kabupaten Musi Rawas Utara, 2022/2023 dan 2023/2024 <i>Number of Schools, Teachers, and Pupils in Lower Secondary Shools Under The Ministry of Education and Culture by Subdistrict in Musi Rawas Utara Regency, 2022/2023 dan 2023/2024</i>	85
4.1.6	Jumlah Sekolah, Guru, dan Murid Madrasah Tsanawiyah (MTs) di Bawah Kementerian Agama Menurut Kecamatan di Kabupaten Musi Rawas Utara, 2022/2023 dan 2023/2024 <i>Number of Schools, Teachers, and Pupils in Madrasah Tsanawiyah (MTs) Under The Ministry of Religious Affairs by Subdistrict in Musi Rawas Utara Regency, 2022/2023 dan 2023/2024</i>	88
4.1.7	Jumlah Sekolah, Guru, dan Murid Sekolah Menengah Atas (SMA) di Bawah Kementerian Pendidikan dan Kebudayaan Menurut Kecamatan di Kabupaten Musi Rawas Utara, 2022/2023 dan 2023/2024 <i>Number of Schools, Teachers, and Pupils in Upper Secondary Schools Under The Ministry of Education and Culture by Subdistrict in Musi Rawas Utara Regency, 2022/2023 dan 2023/2024</i>	91

4.1.8	Jumlah Sekolah, Guru, dan Murid Sekolah Menengah Kejuruan (SMK) di Bawah Kementerian Pendidikan dan Kebudayaan Menurut Kecamatan, 2022/2023 dan 2023/2024 <i>Number of Schools, Teachers, and Pupils in Vocational High Schools Under The Ministry of Education and Culture by Subdistrict, 2022/2023 dan 2023/2024.....</i>	94
4.1.9	Jumlah Sekolah, Guru, dan Murid Madrasah Aliyah (MA) di Bawah Kementerian Agama Menurut Kecamatan di Kabupaten Musi Rawas Utara, 2022/2023 dan 2023/2024 <i>Number of Schools, Teachers, and Pupils in Madrasah Aliyah (MA) Under the Ministry of Religious Affairs by Subdistrict in Musi Rawas Utara Regency, 2022/2023 dan 2023/2024</i>	97
4.1.10	Jumlah Desa ¹ /Kelurahan yang Memiliki Fasilitas Sekolah Menurut Kecamatan dan Tingkat Pendidikan di Kabupaten Musi Rawas Utara, 2019– 2021 <i>Number of Villages¹/Kelurahan Having Educational Facilities by Subdistrict and Educational Level in Musi Rawas Utara Regency, 2019– 2021</i>	100
4.1.11	Angka Partisipasi Murni (APM) dan Angka Partisipasi Kasar (APK) Menurut Jenjang Pendidikan di Kabupaten Musi Rawas Utara, 2022 dan 2023 <i>Net Participation Rates and Gross Participation Rates by Educational Level in Musi Rawas Utara Regency, 2022 and 2023</i>	105
4.1.12	Persentase Penduduk Berumur 15 Tahun ke Atas yang Melek Huruf Menurut Kelompok Umur di Kabupaten Musi Rawas Utara, 2022 dan 2023 <i>Percentage of Literate People Aged 15 Years and Over by Age Group in Musi Rawas Utara Regency, 2022 and 2023</i>	106
4.2	KESEHATAN	
	HEALTH	
4.2.1	Jumlah Desa ¹ /Kelurahan Yang Memiliki Sarana Kesehatan Menurut Kecamatan di Kabupaten Musi Rawas Utara, 2019–2021 <i>Number of Villages¹/Kelurahan Having Health Facilities by Subdistrict in Musi Rawas Utara Regency, 2019–2021.....</i>	107

4.2.2	Jumlah Tenaga Kesehatan Menurut Kecamatan di Kabupaten Musi Rawas Utara, 2023 <i>Number of Health Human Resources by Subdistrict in Musi Rawas Utara Regency, 2023</i>	113
4.2.3	Jumlah Rumah Sakit Umum, Rumah Sakit Khusus, Puskesmas, Klinik Pratama, dan Posyandu Menurut Kecamatan di Kabupaten Musi Rawas Utara, 2022 dan 2023 <i>Number of General Hospital, Specialized Hospital, Public Health Center, Primary Clinic, and Integrated Health Post by Subdistrict in Musi Rawas Utara Regency, 2022 and 2023</i>	116
4.3	AGAMA DAN SOSIAL LAINNYA RELIGION AND OTHER SOCIAL AFFAIRS	
4.3.1	Jumlah Penduduk Menurut Kecamatan dan Agama yang Dianut di Kabupaten Musi Rawas Utara, 2023 <i>Population by Subdistrict and Religion in Musi Rawas Utara Regency, 2023</i>	118
4.3.2	Jumlah Tempat Peribadatan Menurut Kecamatan di Kabupaten Musi Rawas Utara, 2023 <i>Number of Places of Worship by Subdistrict in Musi Rawas Utara Regency, 2023</i>	119
4.3.3	Jumlah Desa ¹ /Kelurahan yang Mengalami Bencana Alam ² Menurut Kecamatan di Kabupaten Musi Rawas Utara, 2019–2021 <i>Number of Villages¹/Kelurahan that Had Natural Disaster² by Subdistrict in Musi Rawas Utara Regency, 2019–2021</i>	120
4.4	KEMISKINAN POVERTY	
4.4.1	Garis Kemiskinan, Jumlah, dan Persentase Penduduk Miskin di Kabupaten Musi Rawas Utara, 2016–2023 <i>Poverty Line, Number, and Percentage of Poor People in Musi Rawas Utara Regency, 2016–2023</i>	123
4.4.2	Indeks Kedalaman Kemiskinan dan Indeks Keparahan Kemiskinan di Kabupaten Musi Rawas Utara, 2016–2023 <i>Poverty Gap Index and Poverty Severity Index in Musi Rawas Utara Regency, 2016–2023</i>	124

**5. PERTANIAN, KEHUTANAN, PETERNAKAN, DAN PERIKANAN/
AGRICULTURE, FORESTRY, LIVESTOCK, AND FISHERY**

5.1 HORTIKULTURA

HORTICULTURE

5.1.1	Luas Panen Tanaman Sayuran Menurut Kecamatan dan Jenis Tanaman di Kabupaten Musi Rawas Utara (ha), 2022 dan 2023 <i>Harvested Area of Vegetables by Subdistrict and Kind of Plant in Musi Rawas Utara Regency (ha), 2022 and 2023</i>	141
5.1.2	Produksi Tanaman Sayuran Menurut Kecamatan dan Jenis Tanaman di Kabupaten Musi Rawas Utara (kwintal), 2022 dan 2023 <i>Production of Vegetables by Subdistrict and Kind of Plant in Musi Rawas Utara Regency (quintal), 2022 dan 2023</i>	154
5.1.3	Luas Panen Tanaman Sayuran dan Buah-buahan Semusim Menurut Jenis Tanaman di Kabupaten Musi Rawas Utara (ha), 2020–2023 <i>Harvested Area of Seasonal Vegetables and Fruits by Kind of Plant in Musi Rawas Utara Regency (ha), 2020–2023</i>	167
5.1.4	Produksi Tanaman Sayuran dan Buah-buahan Semusim Menurut Jenis Tanaman di Kabupaten Musi Rawas Utara (ton), 2020–2023 <i>Production of Seasonal Vegetables and Fruits by Kind of Plant in Musi Rawas Utara Regency (ton), 2020–2023</i>	169
5.1.5	Luas Panen Tanaman Biofarmaka Menurut Kecamatan dan Jenis Tanaman di Kabupaten Musi Rawas Utara (m ²), 2022 dan 2023 <i>Harvested Area of Medicinal Plants by Subdistrict and Kind of Plant in Musi Rawas Utara Regency (m²), 2022 and 2023</i>	171
5.1.6	Produksi Tanaman Biofarmaka Menurut Kecamatan dan Jenis Tanaman di Kabupaten Musi Rawas Utara (kg), 2022 and 2023 <i>Production of Medicinal Plants by Subdistrict and Kind of Plant in Musi Rawas Utara Regency (kg), 2022 and 2023</i>	179
5.1.7	Luas Panen Tanaman Biofarmaka Menurut Jenis Tanaman di Kabupaten Musi Rawas Utara (m ²), 2021–2023 <i>Harvested Area of Medicinal Plants by Kind of Plant in Musi Rawas Utara Regency (m²), 2021–2023</i>	187

5.1.8	Produksi Tanaman Biofarmaka Menurut Jenis Tanaman di Kabupaten Musi Rawas Utara (kg), 2020–2023 <i>Production of Medicinal Plants by Kind of Plant in Musi Rawas Utara Regency (kg), 2020–2023</i>	188
5.1.9	Luas Panen Tanaman Hias Menurut Kecamatan dan Jenis Tanaman di Kabupaten Musi Rawas Utara (m ²), 2022 and 2023 <i>Harvested Area of Ornamental Plants by Subdistrict and Kind of Plant in Musi Rawas Utara Regency (m²), 2022 and 2023</i>	189
5.1.10	Produksi Tanaman Hias Menurut Kecamatan dan Jenis Tanaman di Kabupaten Musi Rawas Utara (tangkai), 2022 and 2023 <i>Production of Ornamental Plants by Subdistrict and Kind of Plant in Musi Rawas Utara Regency (stalks), 2022 and 2023</i>	197
5.1.11	Luas Panen Tanaman Hias Menurut Jenis Tanaman di Kabupaten Musi Rawas Utara (m ²), 2020–2023 <i>Harvested Area of Ornamental Plants by Kind of Plant in Musi Rawas Utara Regency (m²), 2020–2023</i>	205
5.1.12	Produksi Tanaman Hias Menurut Jenis Tanaman di Kabupaten Musi Rawas Utara (tangkai), 2020–2023 <i>Production of Ornamental Plants by Kind of Plant n Musi Rawas Utara Regency (stalks), 2020–2023</i>	207
5.1.13	Produksi Buah-buahan Menurut Kecamatan dan Jenis Tanaman di Kabupaten Musi Rawas Utara (Kwintal), 2022 and 2023 <i>Production of Fruits by Subdistrict and Kind of Plant in Musi Rawas Utara Regency (quintal), 2022 and 2023</i>	209
5.1.14	Produksi Buah–Buahan dan Sayuran Tahunan Menurut Jenis Tanaman (ton) di Kabupaten Musi Rawas Utara, 2020–2023 <i>Production of Annual Fruits and Vegetables by Kind of Plant in Musi Rawas Utara Regency (ton), 2020–2023</i>	219
5.2	PERKEBUNAN	
	ESTATE CROPS	
5.2.1	Luas Areal Tanaman Perkebunan Menurut Kecamatan dan Jenis Tanaman di Kabupaten Musi Rawas Utara (ha), 2022 dan 2023 <i>Planted Area of Estate Crops by Subdistrict and Type of Crops in Musi Rawas Utara Regency (ha), 2022 dan 2023</i>	221

5.2.2	Produksi Perkebunan Menurut Kecamatan dan Jenis Tanaman di Kabupaten Musi Rawas Utara (ton), 2022 dan 2023 <i>Production of Estate by Subdistrict and Type of Crops in Musi Rawas Utara Regency (ton), 2022 and 2023</i>	225
5.2.3	Luas Areal Tanaman Perkebunan Rakyat Menurut Jenis Tanaman di Kabupaten Musi Rawas Utara (ha), 2022 dan 2023 <i>Planted Area of Estate Crops by Type of Crops in Musi Rawas Utara Regency (ha), 2022 dan 2023</i>	229
5.2.4	Produksi Perkebunan Tanaman Rakyat Menurut Jenis Tanaman di Kabupaten Musi Rawas Utara (ton), 2022 dan 2023 <i>Production of Estate by Type of Crops in Musi Rawas Utara Regency (ton), 2022 and 2023</i>	230
6.	PERTAMBANGAN DAN ENERGI/MINING AND ENERGY	
	PERTAMBANGAN DAN ENERGI	
	MINING AND ENERGY	
6.1	Daya Terpasang, Produksi, dan Distribusi Listrik PT. PLN (Persero) pada Cabang/Ranting PLN Menurut Kecamatan di Kabupaten Musi Rawas Utara, 2023 <i>Installed Electricity Power, Production, and Distribution of PT. PLN (Persero) at PLN Branch by Subdistrict in Musi Rawas Utara Regency, 2023</i>	238
6.2	Jumlah Pelanggan Listrik Menurut Kecamatan di Kabupaten Musi Rawas Utara , 2019–2023 <i>Number of Electricity Customers by Subdistrict in Musi Rawas Utara Regency, 2019–2023</i>	239
7.	INDUSTRI MANUFAKTUR/MANUFACTURING INDUSTRY	
7.1	Jumlah Rumah Makan/Restoran Menurut Kecamatan di Kabupaten Musi Rawas Utara, 2020–2023 <i>Number of Restaurants by Subdistrict in Musi Rawas Utara Regency, 2020–2023</i>	248

8.	TRANSPORTASI DAN KOMUNIKASI/ TRANSPORTATION AND COMMUNICATION	
8.1	TRANSPORTASI TRANSPORTATION	
8.1.1	Panjang Jalan Menurut Tingkat Kewenangan Pemerintahan di Kabupaten Musi Rawas Utara (km), 2021–2023 <i>Length of Roads by Level of Government Authority in Musi Rawas Utara Regency (km), 2021–2023</i>	258
8.1.2	Panjang Jalan Menurut Jenis Permukaan Jalan di Kabupaten Musi Rawas Utara (km), 2021–2023 <i>Length of Roads by Type of Road Surface in Musi Rawas Utara Regency (km), 2021–2023</i>	259
8.1.3	Panjang Jalan Menurut Kondisi Jalan di Kabupaten Musi Rawas Utara (km), 2021–2023 <i>Length of Roads by Condition of Roads in Musi Rawas Utara Regency (km), 2021–2023</i>	260
8.2	KOMUNIKASI COMMUNICATION	
8.2.1	Jumlah Kantor Pos Pembantu Menurut Kecamatan di Kabupaten Musi Rawas Utara, 2020–2023 <i>Number of Post Offices Subsidiaries by Subdistrict in Musi Rawas Utara Regency, 2020–2023</i>	261
9.	PERBANKAN, KOPERASI, DAN HARGA-HARGA/ BANKING, COOPERATIVE, AND PRICES	
9.1	PERBANKAN BANKING	
9.1.1	Jumlah Kantor Bank menurut Kelompok Bank di Kabupaten Musi Rawas Utara, 2021-2023 <i>Number of Bank Offices by Bank Clasification in Musi Rawas Utara Regency, 2021-2023</i>	268

9.2 KOPERASI

COOPERATIVE

9.2.1	Jumlah Koperasi Aktif Menurut Kecamatan di Kabupaten Musi Rawas Utara, 2020–2023 <i>Number of Active Cooperative by Subdistrict in Musi Rawas Utara Regency, 2020–2023</i>	271
9.2.2	Jumlah Koperasi Menurut Jenis Koperasi dan Kecamatan di Kabupaten Musi Rawas Utara, 2023 <i>Number of Cooperative by Kind of Cooperative and Subdistrict in Musi Rawas Utara Regency, 2023</i>	272

9.3 HARGA

PRICES

9.3.1	Indeks Harga Konsumen per Bulan Menurut Kelompok Pengeluaran (2021=100) di Kota Lubuk Linggau, 2023 <i>Consumer Price Index per Month by Expenditure Group (2021=100) in Lubuk Linggau Municipality, 2023</i>	273
9.3.2	Laju Inflasi Bulanan Menurut Kelompok Pengeluaran (2021=100) di Kota Lubuk Linggau, 2023 <i>Monthly Inflation Rate by Expenditure Group (2021=100) in Lubuk Linggau Municipality, 2023</i>	277

10. PENGELUARAN PENDUDUK/POPULATION EXPENDITURE

10.1	Rata-rata Pengeluaran per Kapita Sebulan Menurut Kelompok Komoditas (rupiah) di Kabupaten Musi Rawas Utara, 2022 dan 2023 <i>Monthly Average Expenditure per Capita by Commodity Group (rupiahs) in Musi Rawas Utara Regency, 2022 and 2023</i>	290
10.2	Persentase Pengeluaran per Kapita Sebulan Menurut Kelompok Komoditas di Kabupaten Musi Rawas Utara, 2022 dan 2023 <i>Percentage of Monthly Expenditure per Capita by Commodity Group in Musi Rawas Utara Regency, 2022 and 2023</i>	291
10.3	Persentase Penduduk Menurut Golongan Pengeluaran Per Kapita Sebulan di Kabupaten Musi Rawas Utara, 2022 dan 2023 <i>Percentage of Population by Per Capita Spending Group a Month in Musi Rawas Utara Regency, 2022 and 2023</i>	292

11. PERDAGANGAN/TRADE

11.1	Jumlah Sarana Perdagangan Menurut Jenisnya di Kabupaten Musi Rawas Utara, 2020–2023 <i>Number of Trading Facilities by Type of Facility in Musi Rawas Utara Regency, 2020–2023.....</i>	301
------	--	-----

12. SISTEM NERACA REGIONAL/SYSTEM OF REGIONAL ACCOUNTS

12.1	Produk Domestik Regional Bruto Atas Dasar Harga Berlaku Menurut Lapangan Usaha di Kabupaten Musi Rawas Utara (miliar rupiah), 2019–2023 <i>Gross Regional Domestic Product at Current Market Prices by Industry in Musi Rawas Utara Regency (billion rupiahs), 2019–2023.....</i>	310
12.2	Produk Domestik Regional Bruto Atas Dasar Harga Konstan 2010 Menurut Lapangan Usaha di Kabupaten Musi Rawas Utara (miliar rupiah), 2019–2023 <i>Gross Regional Domestic Product at 2010 Constant Market Prices by Industry in Musi Rawas Utara Regency (billion rupiahs), 2019–2023.....</i>	312
12.3	Distribusi Persentase Produk Domestik Regional Bruto Atas Dasar Harga Berlaku Menurut Lapangan Usaha di Kabupaten Musi Rawas Utara, 2019–2023 <i>Percentage Distribution of Gross Regional Domestic Product at Current Market Prices by Industry in Musi Rawas Utara Regency, 2019–2023.....</i>	314
12.4	Laju Pertumbuhan Produk Domestik Regional Bruto Atas Dasar Harga Konstan 2010 Menurut Lapangan Usaha di Kabupaten Musi Rawas Utara (persen), 2019–2023 <i>Growth Rate of Gross Regional Domestic Product at 2010 Constant Market Prices by Industry in Musi Rawas Utara Regency (percent), 2019–2023.....</i>	316
12.5	Produk Domestik Regional Bruto Atas Dasar Harga Berlaku Menurut Jenis Pengeluaran di Kabupaten Musi Rawas Utara (miliar rupiah), 2019–2023 <i>Gross Regional Domestic Product at Current Market Prices by Type of Expenditure in Musi Rawas Utara Regency (billion rupiahs), 2019–2023</i>	318

12.6	<p>Produk Domestik Regional Bruto Atas Dasar Harga Konstan 2010 Menurut Jenis Pengeluaran di Kabupaten Musi Rawas Utara (miliar rupiah), 2019–2023 <i>Gross Regional Domestic Product at 2010 Constant Market Prices by Type of Expenditure in Musi Rawas Utara Regency (billion rupiahs), 2019–2023</i>.....</p>	319
13. PERBANDINGAN ANTAR KABUPATEN/ KOTA/ REGENCY/MUNICIPAL COMPARISON		
13.1	<p>Jumlah Penduduk Menurut Kabupaten/Kota di Provinsi Sumatera Selatan (ribu), 2020–2024 <i>Population by Regency/Municipality in Sumatera Selatan Province (thousand), 2020–2024</i>.....</p>	326
13.2	<p>Laju Pertumbuhan Produk Domestik Regional Bruto Atas Dasar Harga Konstan 2010 Menurut Kabupaten/ Kota di Provinsi Sumatera Selatan (persen), 2019–2023 <i>Rate of Growth of Gross Regional Domestic Products at Constant 2010 Prices by Regency/Municipality in Sumatera Selatan Province (percent), 2019–2023</i>.....</p>	327
13.3	<p>Jumlah Penduduk Miskin Menurut Kabupaten/ Kota di Provinsi Sumatera Selatan (ribu), 2019–2023 <i>Number of Poor Population by Regency/Municipality in Sumatera Selatan Province (thousand), 2019–2023</i>.....</p>	328
13.4	<p>Indeks Pembangunan Manusia Menurut Kabupaten/ Kota di Provinsi Sumatera Selatan, 2019–2023 <i>Human Development Index by Regency/Municipality in Sumatera Selatan Province, 2019–2023</i>.....</p>	329

DAFTAR GAMBAR/LIST OF FIGURES

	Halaman Page
1.1	Persentase Luas Daerah menurut Kecamatan (%), 2022 <i>Percentage Area of Subdistrict (%), 2024</i> 8
2.1	Jumlah Desa/Kelurahan menurut Kecamatan di Kabupaten Musi Rawas Utara (%), 2023 <i>Numbers of Villages/Kelurahan by Subdistrict in Musi Rawas Utara Regency (%), 2023</i> 22
2.2	Jumlah Anggota DPRD Menurut Parta Politik, 2023 <i>Number of Regional House of Representatives's Members by political, 2023</i> 23
3.1	Persentase Penduduk menurut Kecamatan (%), 2023 <i>Percentage of Total Population (%), 2023</i> 46
4.1	Jumlah desa/kelurahan yang memiliki SD,SMP, dan SMA, 2021 <i>Number of villages that having primary school, junior high school, and senior high school, 2023</i> 74
5.1	Produksi Karet dan Kelapa Sawit menurut Kecamatan (ribu ton), 2021 <i>Production of Rubber and Oil Palm by Subdistrict (thousand ton), 2023</i> 140
7.1	Jumlah Rumah Makan/Restoran di Kabupaten Musi Rawas Utara, 2020-2023 <i>Number of Restaurants in Musi Rawas Utara Regency, 2020-2023</i> 247
10.1	Persentase Penduduk Menurut Golongan Pengeluaran Per Kapita Sebulan, 2022 dan 2023 <i>Percentage of Population by Per Capita Spending Group a Month, 2022 and 2023</i> 289
12.1	Laju Pertumbuhan Produk Domestik Regional Bruto Atas Dasar Harga Konstan 2019-2023 <i>Growth Rate of Gross Regional Domestic Product at 2019-2023 Constant Market Prices</i> 309

13.1	Indeks Pembangunan Manusia Menurut Kabupaten/Kota di Provinsi Sumatera Selatan, 2020–2023 <i>Human Development Index by Regency/Municipality in Sumatera Selatan Province, 2020–2023</i>	325
------	--	-----

<https://muratarakab.bps.go.id>

PENJELASAN UMUM/EXPLANATORY NOTES

Tanda-tanda, satuan-satuan, dan lain-lainnya yang digunakan dalam publikasi ini adalah sebagai berikut:

Symbols, measurement units, and acronyms which are used in this publication, are as follows:

1. TANDA-TANDA/SYMBOLS

Data tidak tersedia/ <i>Data not available</i>	: ...
Tidak ada atau nol / <i>Null or zero</i>	: -
Data dapat diabaikan/ <i>Data negligible</i>	: ~0
Tanda decimal/ <i>Decimal point</i>	: ,
Data tidak dapat ditampilkan/ <i>Not applicable</i>	: NA
Angka estimasi/ <i>Estimated figures</i>	: e
Angka diperbaiki/ <i>Revised figures</i>	: r
Angka sementara/ <i>Preliminary figures</i>	: *
Angka sangat sementara/ <i>Very preliminary figures</i>	: **
Angka sangat sangat sementara/ <i>Very very preliminary figures</i>	: ***

2. SATUAN/UNITS

barel/ <i>barrel</i>	: 158,99 liter/ <i>litres</i> = 1/6,2898 m ³
hektare (ha)/ <i>hectare (ha)</i>	: 10.000 m ²
kilometer (km)/ <i>kilometres (km)</i>	: 1.000 meter/ <i>meters (m)</i>
knot/ <i>knot</i>	: 1,8523 km/jam (<i>km/hour</i>)
kuintal/ <i>quintal</i>	: 100 kg
KWh	: 1.000 Watt hour
MWh	: 1.000 KWh
liter (untuk beras)/ <i>litre (for rice)</i>	: 0,80 kg
MMSCF	: 1/35,3 m ³
metrik ton (m.ton)/ <i>metric ton (m. ton)</i>	: 0,98421 long ton = 1.000 kg
ons/ <i>ounce</i>	: 28,31 gram/ <i>grams</i>
ton	: 1.000 kg

Satuan lain: buah, dus, butir, helai/lembar, kaleng, batang, pulsa, ton kilometer (ton-km), jam, menit, persen (%).

Other units: unit, pack, pieces, sheet, tin, pulse, ton-kilometres(ton-km), hour, minute, percent (%).

Perbedaan angka di belakang koma disebabkan oleh pembulatan angka.

The difference in decimal numbers is caused by rounding.

DAFTAR SINGKATAN/ LIST OF ABBREVIATIONS

SI	: Stasiun Iklim
SIMPK	: Stasiun Meteorologi Pertanian Khusus
t.t	: Tempat tidur
BCG	: Bacillus Calmette Guerin
DPT	: Difteri, Pertusis, Tetanus
TT	: Tetanus Toxoid
IOT	: Industri Obat Tradisional/ <i>Traditional Medicine Industry</i>
IKOT	: Industri Kecil Obat Tradisional/ <i>Traditional Medicine Small</i>
Alkes	: Alat kesehatan/ <i>Health Kits</i>
PKRT	: Perbekalan Kesehatan Rumah tangga/ <i>Household Health Logistics</i>
Kompl	: Komplemen/ <i>Complement</i>
IRTP	: Industri Pangan Produksi Rumah Tangga/ <i>Foods Home Industry</i>
PBF	: Pedagang Besar Farmasi/ <i>Pharmacy Whole-seller</i>
GFK	: Gudang Farmasi Kab/Kota/Regency/ <i>Municipality Pharmacy Warehouse</i>
RB	: Rumah Bersalin/ <i>Delivery House</i>
Pustu	: Puskesmas pembantu/ <i>Auxiliary Public Health Center</i>
BP	: Balai Pengobatan/ <i>Polyclinic</i>
TPS	: Tempat Pembuangan Sementara / <i>landfill</i>
Jamkesmas	: Jaminan kesehatan masyarakat miskin/ <i>Poor public health insurance</i>
PJKMU	: Program Jaminan Kesehatan Masyarakat Umum
SIUP	: Surat Ijin Usaha Perdagangan/ <i>Trading Permission Letter</i>
TDP	: Tanda Daftar Perusahaan/ <i>Company Registration Identity</i>
API	: Angka Pengenal Importir/ <i>Importer's Identity Number</i>

Statistik Kunci, 2021–2023

Key Statistics, 2021–2023

Rincian/Description	Satuan/Unit	2021	2022	2023
(1)	(2)	(3)	(4)	(5)
SOSIAL/SOCIAL				
Penduduk ¹ /Population ¹	ribu/ thousand	190,89	193,45	195,96
Laju Pertumbuhan Penduduk ¹ /Population Growth ¹	%	1.22	1.12	1.07
Angka Kelahiran Total-AKT ¹ /Total Fertility Rate-TFR ¹	anak/child	-	-	-
Angka Kematian Bayi- <i>AKB</i> (per 1000 kelahiran hidup) ¹ Infant Mortality Rate- <i>IMR</i> (per 1000 life births) ¹	bayi infant	-	-	-
Angka Harapan Hidup ^{1-e} / <i>Life Expectancy Rate</i> ¹	tahun/years	72,42	72,31	73,01
Angka Melek Huruf Usia 15+/ <i>Literacy Rate Aged 15+</i>	%	98,5	97,6	98,51
Tingkat Partisipasi Angkatan Kerja -TPAK ² <i>Labour Force Participation Rate-LFPR</i> ²	%	69,7	73,1	70,12
Tingkat Pengangguran Terbuka-TPT ² <i>Unemployment Rate-UR</i> ²	%	6,9	5,3	5,11
Penduduk Miskin ³ / <i>Poor People</i> ³	ribu/ thousand	39,5	36,56	36,68
Persentase Penduduk Miskin ³ <i>Percentage of Poor People</i> ³	%	20,11	18,45	18,26
Indeks Pembangunan Manusia-IPM ⁴ <i>Human Development Index</i> ⁴	-	67,94	68,76	69,63
EKONOMI/ECONOMIC				
Produk Domestik Regional Bruto (PDRB) Harga Berlaku ⁵ <i>Gross Regional Domestic Bruto (GRDP) at Current Price</i> ⁵	miliar rupiah billion rupiahs	7.744,00	8.548,51	9.067,07
Laju Pertumbuhan Ekonomi ⁶ / <i>Economic Growth</i> ⁶	%	2,39	4,47	4,34
PDRB Per Kapita Harga Berlaku <i>Per Capita of GRDP at Current Price</i>	juta rupiah million rupiahs	40,57	44,19	46,27
Inflasi/ <i>Inflation</i> (y-o-y)	%	1,63 ⁷	5,84 ⁸	2,61 ⁸

Catatan/Notes: ¹ Hasil Proyeksi SP2020/Result Projection of SP2020

² Kondisi Agustus/Condition at August

³ Kondisi Maret/Condition at March

⁴ Sejak tahun 2010, IPM dihitung dengan metode baru. Komponen IPM metode baru adalah angka harapan hidup saat lahir, harapan lama sekolah, rata-rata lama sekolah, dan pengeluaran per kapita/Since 2010, HDI was calculated using new method. New HDI component are life expectancy at birth, expected years of schooling, means years of schooling, and expenditure per capita

⁵ Mulai tahun 2010 mengadopsi System of National Account 2008 (SNA 2008)/Since 2010 is in line with System of National Account 2008 (SNA 2008)

⁶ Menggunakan tahun dasar 2010 (2010=100)/Using 2010 base year (2010=100)

⁷ Berdasarkan IHK kota Lubuklinggau (2012 = 100)/Based on CPI Lubuklinggau cities (2012 = 100)

⁸ Berdasarkan IHK kota Lubuklinggau (2020 = 100)/Based on CPI Lubuklinggau cities (2020 = 100)

Bab/Chapter 1

Geografi dan Iklim

Geography and Climate

7
Kecamatan
Subdistrict

2023

Musi Rawas Utara

**Luas Wilayah/
Total Area**
6.008,66 Km²



1.452,88 Km²

Wilayah Terbesar dimiliki
Kecamatan Ulu Rawas
The Biggest Area is Ulu Rawas
Subdistrict



409,76 Km²

Wilayah Terkecil dimiliki
Kecamatan Rupit
The Smallest Area is Rupit
Subdistrict

Sumber : Sekretariat Daerah Kabupaten Musi
Rawas Utara
Source : Government Department of Regional
Secreriat of Musi Rawas Utara Regency

PENJELASAN TEKNIS

1. Badan Pusat Statistik (BPS) telah melakukan pendataan Potensi Desa (Podes) sejak tahun 1980. Sejak saat itu, Podes dilaksanakan secara rutin sebanyak 3 kali dalam kurun waktu sepuluh tahun untuk mendukung kegiatan Sensus Penduduk, Sensus Pertanian, ataupun Sensus Ekonomi. Dengan demikian, fakta penting terkait ketersediaan infrastruktur dan potensi yang dimiliki oleh setiap wilayah dapat dipantau perkembangannya secara berkala dan terus menerus.
2. **Data Podes** merupakan satu-satunya sumber data kewilayahan yang muatannya beragam dan memberi gambaran tentang situasi pembangunan suatu wilayah (regional). Ini berbeda dengan data dari hasil pendekatan rumah tangga yang lebih menekankan pada dimensi aktivitas sektoral. Keduanya sama penting dan menjadi kekayaan BPS.
3. **Cakupan Wilayah Pencacahan Podes** dilakukan secara sensus terhadap seluruh wilayah administrasi pemerintahan terendah setingkat desa (yaitu desa, kelurahan, nagari, Unit Permukiman Transmigrasi (UPT)) yang masih dibina oleh kementerian terkait.

TECHNICAL NOTES

1. *BPS-Statistics Indonesia has already recorded village potential (Podes) since 1980. Since then, Podes regularly implemented 3 (three) times within ten years to support the activities of the Population Census, Agriculture Census, or Economic Census. Thus, important facts related to the availability of infrastructure and the potential possessed by each region can be monitored regularly and continually.*
2. ***Podes data** is the only one Source of spatial data consisting of various information and providing a picture of development progress in a region. The Podes data are different from data resulted from household surveys focusing on the dimension of sectoral activities. Both kind of data are important and become the trade mark of BPS on the data richness aspect.*
3. ***Podes Coverage enumeration** is implemented as a census of the lowest governmental administrative region equivalent to village (i.e. village, sub-district, nagari, and Transmigration Settlement Unit which is still fostered by the relevant ministries).*

4. **Sungai** adalah aliran air yang besar (biasanya buatan alam).
 5. **Iklm** adalah keadaan hawa (suhu, kelembaban, awan, hujan, dan sinar matahari) pada suatu daerah dalam jangka waktu yang agak lama (30 tahun).
 6. **Suhu** adalah ukuran kuantitatif terhadap temperatur; panas dan dingin, diukur dengan termometer.
 7. **Kelembaban udara** adalah banyaknya uap air yang dikandung oleh udara, dapat diukur dengan hygrometer.
 8. **Curah hujan** adalah banyaknya hujan yang tercurah (turun) di suatu daerah dalam jangka waktu tertentu.
 9. **Tekanan udara** adalah berat udara di atas suatu satuan areal, diukur dengan barometer.
4. **The river** is large stream of water (usually made in nature).
 5. **Climate** is the state of the weather (temperature, humidity, clouds, rain, and sun) on an area within a longer period of time (30 years).
 6. **Temperature** is a quantitative measure of the temperature; hot and cold, measured with a thermometer.
 7. **Humidity** is the amount of water vapor contained in the air which can be measured with a hygrometer.
 8. **Rainfall** is the amount of rain poured down in an area within a certain period.
 9. **Air pressure** is the weight of the air above a unit area, measured by a barometer.

ULASAN

Musi Rawas Utara merupakan salah satu kabupaten paling barat di Provinsi Sumatera Selatan, berbatasan dengan Provinsi Jambi di bagian utara, Kabupaten Musi Rawas di bagian selatan, Provinsi Bengkulu di bagian barat, dan Kabupaten Musi Banyuasin di bagian timur.

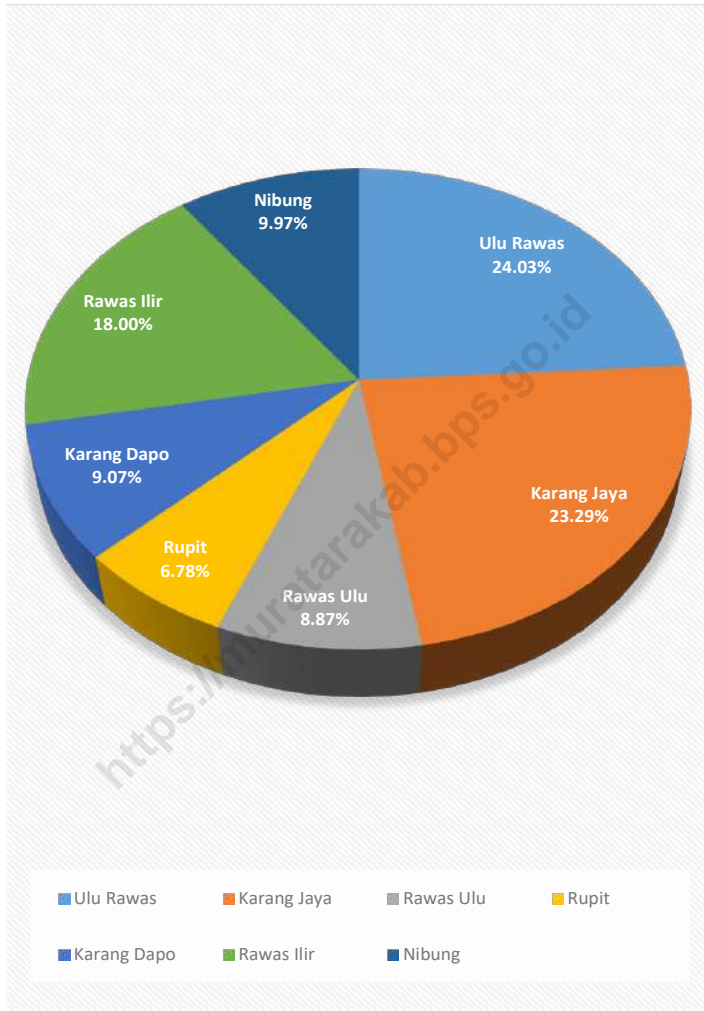
Musi Rawas Utara memiliki 7 (tujuh) Kecamatan dengan luas wilayah 6.008,66 Km², dimana Kecamatan Ulu Rawas memiliki 24,18 persen dari total luas wilayah.

DESCRIPTION

Musi Rawas Utara is one of the westernmost regencies in South Sumatra Province, bordering Jambi Province in the north, Musi Rawas Regency in the south, Bengkulu Province in the west, and Musi Banyuasin Regency in the east.

Musi Rawas Utara has 7 (seven) Districts with an area of 6,008.66 Km², where Ulu Rawas District has 24.18 percent of the total area.

<https://muratarakal.com.id>



Sumber/Source : Berdasarkan Peraturan Menteri Dalam Negeri No. 66 Tahun 2011 tanggal 28 Desember 2011
Based on Minister Of Home Affairs Regulation No 66/2011, December 28,2011

Gambar 1.1 **Persentase Luas Daerah menurut Kecamatan (%), 2024**
Figures 1.1 **Percentage Area of Subdistrict (%), 2024**

1.1 KEADAAN GEOGRAFI GEOGRAPHY CONDITION

Tabel 1.1.1 **Luas Daerah dan Jumlah Pulau Menurut Kecamatan di Kabupaten Musi Rawas Utara, 2024**
Table 1.1.1 **Total Area and Number of Islands by Subdistrict in Musi Rawas Utara Regency, 2024**

Kecamatan Subdistrict	Ibukota Kecamatan Capital of Subdistrict	Luas ¹ Total Area ¹ (km ² /sq.km)
(1)	(2)	(3)
Ulu Rawas	Muara Kulam	1.452,88
Karang Jaya	Karang Jaya	1.408,03
Rawas Ulu	Pasar Surulangun	498,17
Rupit	Muara Rupit	409,76
Karang Dapo	Karang Dapo	548,76
Rawas Ilir	Bingin Teluk	1.088,13
Nibung	Karya Makmur	602,93
Musi Rawas Utara	Rupit	6.008,66

Lanjutan Tabel/*Continued Table* 1.1.1

Kecamatan Subdistrict	Persentase terhadap Luas Kabupaten Percentage to Regency Area	Jumlah Pulau² Number of Islands²
(1)	(4)	(5)
Ulu Rawas	24,18	–
Karang Jaya	23,43	–
Rawas Ulu	8,92	–
Rupit	6,82	–
Karang Dapo	9,13	–
Rawas Ilir	18,11	–
Nibung	10,03	–
Musi Rawas Utara	100,00	–

Catatan/Note: ¹ Berdasarkan Peraturan Menteri Dalam Negeri Nomor 137 Tahun 2017 tanggal 29 Desember 2017/*Based on Minister of Home Affairs Regulation Number 137/2017, December 29, 2017*

² Berdasarkan informasi Kementerian Dalam Negeri Tahun 2018/*Based on information from Ministry of Home Affairs, 2018*

Sumber/Source: Kementerian Dalam Negeri/*Ministry of Home Affairs*

Tabel
Table 1.1.2

Tinggi Wilayah dan Jarak ke Ibukota Kabupaten/Kota Menurut Kecamatan di Kabupaten Musi Rawas Utara, 2024
Altitude and Distance to the Capital of Regency/ Municipality by Subdistrict in Musi Rawas Utara Regency, 2024

Kecamatan Subdistrict	Tinggi Wilayah (mdpl) Altitude (m a.s.l)	Jarak ke Ibukota Distance to the Capital
(1)	(2)	(3)
Ulu Rawas	200	87,00
Karang Jaya	165	22,00
Rawas Ulu	200	24,00
Rupit	165	–
Karang Dapo	137,50	20,00
Rawas Ilir	137,50	58,00
Nibung	137,50	75,00
Musi Rawas Utara	1.142,50	286,00

Catatan/Note: ¹ Berdasarkan Peraturan Menteri Dalam Negeri Nomor 137 Tahun 2017 tanggal 29 Desember 2017/Based on Minister of Home Affairs Regulation Number 137/2017, December 29, 2017

Sumber/Source: Peraturan Daerah No.01 Tahun 2016 tentang Rencana Tata Ruang Wilayah Kabupaten Musi Rawas Utara Tahun 2016-2036 /Regional Regulation No.01 of 2016 on Spatial Planning of Musi Rawas Utara Regency 2016-2036

Bab/Chapter 2

Pemerintahan Government

2023

Musi Rawas Utara

Kabupaten Musi Rawas Utara Memiliki
Musi Rawas Utara Regency Has



7
Kelurahan
Urban Village



82
Desa
Village

Dengan
Pegawai Negeri Sipil
Civil Servant



1 Bergolongan/Range I

252 Bergolongan/Range II

1.441 Bergolongan/Range III

291 Bergolongan/Range IV

muratarakab.bps.go.id

Sumber : Badan Kepegawaian Daerah Kabupaten Musi Rawas Utara

Source : Local Employment Board of Regional Secreariat of Musi Rawas Utara Regency

PENJELASAN TEKNIS**TECHNICAL NOTES**

1. **Pemerintah Daerah di Indonesia** adalah penyelenggara pemerintahan daerah menurut asas otonomi dan tugas pembantuan dengan prinsip otonomi seluas-luasnya dalam sistem dan prinsip Negara Kesatuan Republik Indonesia sebagaimana dimaksud dalam Undang-Undang Dasar 1945. Pemerintah daerah adalah Gubernur, Bupati, atau Walikota, dan Perangkat Daerah sebagai unsur penyelenggara pemerintahan daerah.
 2. **Negara Kesatuan Republik Indonesia** dibagi atas daerah-daerah provinsi. Daerah provinsi itu dibagi lagi atas daerah kabupaten dan daerah kota. Setiap daerah provinsi, daerah kabupaten, dan daerah kota mempunyai pemerintahan daerah yang diatur dengan undang-undang.
 3. Gubernur, Bupati dan Wali Kota masing-masing sebagai Kepala Pemerintah Daerah Provinsi, Daerah Kabupaten dan Daerah Kota dipilih secara demokratis. Pemerintah daerah menjalankan otonomi seluas-luasnya, kecuali urusan pemerintahan yang oleh undang-undang ditentukan sebagai urusan Pemerintah Pusat.
1. **Local Government in Indonesia** is the regional administration in accordance with the principle of autonomy and duty of assistance with the principle of broad autonomy within the system and the principles of the Republic of Indonesia as stipulated in the Constitution of 1945. The local government is the governor, regent or mayor, and the Region as an element of the regional administration.
 2. **Unitary Republic of Indonesia** is divided into areas of the province. The area was divided over the province of the districts and areas of the city. Each provincial, district, and local government areas of the city have regulated by law.
 3. Governor, Regent and Mayor respectively as Head of the Provincial Government, Regency and City elected democratically. The local government running the widest possible autonomy, except in matters of government by law defined as the affairs of the Central Government.

4. Dalam penyelenggaraan Pemerintahan Daerah, Kepala Daerah dibantu oleh Perangkat Daerah yang terdiri dari:
- **Unsur staf** yang membantu penyusunan kebijakan dan koordinasi, diwadahi dalam Sekretariat;
 - **Unsur pengawas** yang diwadahi dalam bentuk Inspektorat;
 - **Unsur perencana** yang diwadahi dalam bentuk Badan;
 - **Unsur pendukung** tugas Kepala daerah dalam penyusunan dan pelaksanaan kebijakan daerah yang bersifat spesifik, diwadahi dalam Lembaga Teknis Daerah; serta
 - **Unsur pelaksana** urusan daerah yang diwadahi dalam Dinas Daerah
4. *In the implementation of Local Government, Regional Head is assisted by Regional Device comprising:*
- **On element of the staff** to help policy-making and coordination, accommodated in the Secretariat;
 - **Supervisory elements** are contained in the form of Inspectorate;
 - **Element planners** are contained in the form of Agency;
 - **The supporting elements** of the task head region in formulation and implementation of policies that are specific areas, contained in the regional Technical Institute;
 - As well as **regional affairs executive element** contained in the Regional Office
5. **Sekretariat Daerah** merupakan unsur staf. Sekretariat Daerah mempunyai tugas dan kewajiban membantu Gubernur, Bupati atau Walikota dalam menyusun kebijakan dan mengoordinasikan Dinas Daerah dan Lembaga Teknis Daerah. Pengertian pertanggung jawaban Kepala Dinas, Sekretaris DPRD, dan Kepala Badan/Kantor/Direktur Rumah Sakit Daerah melalui Sekretaris Daerah adalah pertanggungjawaban
5. **Regional Secretariat** is the staff element. Regional Secretariat has the duty and obligation to help the governor, regent or mayor in formulating policy and coordinating the Regional Office and the Regional Technical Institute. Understanding accountability Head of Department, Secretary of the Council, and Head of Agency/Office/Director of the Regional Hospital through the Regional Secretary is the administrative

administratif yang meliputi penyusunan kebijakan, perencanaan, pelaksanaan, monitoring, evaluasi, dan pelaporan pelaksanaan tugas Dinas Daerah, Sekretariat DPRD dan Lembaga Teknis Daerah, dengan demikian Kepala Dinas, Sekretaris DPRD, dan Kepala Badan/Kantor/Direktur Rumah Sakit Daerah bukan merupakan bawahan langsung Sekretaris Daerah.

6. **Badan Perencanaan Pembangunan Daerah** merupakan unsur perencanaan penyelenggaraan Pemerintahan Daerah. Badan Perencanaan Pembangunan Daerah mempunyai tugas melaksanakan penyusunan dan pelaksanaan kebijakan daerah di bidang perencanaan pembangunan daerah.
7. **Dinas Daerah** merupakan unsur pelaksana otonomi daerah. Dinas daerah mempunyai tugas melaksanakan urusan pemerintahan daerah berdasarkan asas otonomi dan tugas pembantuan. Unit pelaksana teknis adalah unsur pelaksana tugas teknis pada dinas dan badan.
8. **Lembaga Teknis Daerah** merupakan unsur pendukung

accountability which include policy formulation, planning, implementation, monitoring, evaluation, and reporting on the implementation task Regional Office, Parliament Secretariat and Technical Institute area, thereby Head of Department, Secretary of the Council, and Head of Agency/ Office/Director of the Regional Hospital is not a direct subordinate Regional Secretary.

6. **Regional Development Planning Board** is an element of planning for the regional administration. Regional Development Planning Board has the task of carrying out the preparation and implementation of regional policies in the field of regional development planning.
7. **Regional Department** is implementing the element of regional autonomy. Regional department has the tasks of regional government affairs based on the principle of autonomy and duty of assistance. Technical implementation unit is implementing elements of technical duties at the department and the agency.
8. **Regional Technical Institute** is a supporting element of the task head

tugas kepala daerah. Lembaga teknis daerah mempunyai tugas melaksanakan penyusunan dan pelaksanaan kebijakan daerah yang bersifat spesifik.

region. Regional technical institute has the task of carrying out the preparation and implementation of policies that are specific areas.

9. **Anggota Dewan Perwakilan Rakyat Daerah (DPRD)** dipilih melalui pemilihan umum (pemilu) dan dilantik dalam masa jabatan lima tahun.

9. **Regional House of Representatives (DPRD) members** are elected through a general election and appointed for a five-years membership.

10. **Dewan Perwakilan Rakyat Daerah provinsi (DPRD provinsi)** merupakan lembaga perwakilan rakyat daerah yang berkedudukan sebagai unsur penyelenggara pemerintahan daerah provinsi. DPRD provinsi terdiri atas anggota partai politik peserta pemilihan umum yang dipilih melalui pemilihan umum.

10. **Provincial Regional House of Representatives (DPRD province)** is the representative body of the people area serves as a component of the provincial government. Provincial assembly consisting of members of political parties participating in elections are elected through general elections.

11. **Partai Politik** adalah organisasi politik yang dibentuk oleh sekelompok warga negara republik indonesia secara sukarela atas dasar persamaan kehendak dan cita-cita untuk memperjuangkan kepentingan anggota, masyarakat, bangsa, dan negara melalui pemilihan umum.

11. **Political Party** is a political organization formed by a group of indonesian citizens voluntarily on the basis of equality will and ideals to fight for the interests of its members, the community, the nation, and the country through elections.

12. **Fraksi** adalah kelompok dalam badan legislatif yang terdiri atas beberapa anggota yang mempunyai visi yang sama.

12. **Fraction** is a group in legislative consist of several members which have same vision.

13. **Pegawai Negeri Sipil (PNS)** merupakan unsur pemerintahan

13. **Civil servants** is an element of government who have duties and

yang menjalankan tugas dan fungsi sebagai pelayan masyarakat dan menjalankan kegiatan operasional/ rutin tata pemerintahan.

functions as public servants and operational activities/ routine governance.

14. **Kecamatan** adalah pembagian wilayah administratif di Indonesia di bawah kabupaten atau kota. Kecamatan terdiri atas desa-desa atau kelurahan-kelurahan.
15. **Kelurahan** adalah pembagian wilayah administratif di Indonesia di bawah kecamatan. Dalam konteks otonomi daerah di Indonesia, Kelurahan merupakan wilayah kerja Lurah sebagai Perangkat Daerah Kabupaten atau kota. Kelurahan dipimpin oleh seorang Lurah yang berstatus sebagai Pegawai Negeri Sipil.
16. **Desa** adalah desa dan desa adat atau yang disebut dengan nama lain, selanjutnya disebut Desa, adalah kesatuan masyarakat hukum yang memiliki batas wilayah yang berwenang untuk mengatur dan mengurus urusan pemerintahan, kepentingan masyarakat setempat berdasarkan prakarsa masyarakat, hak asal usul, dan/atau hak tradisional yang diakui dan dihormati dalam sistem pemerintahan Negara Kesatuan Republik Indonesia.
17. **Realisasi Penerimaan dan Pengeluaran Pemerintah**
14. **Sub-district** is the division of administrative regions in Indonesia under the county or city. Sub-district consists of the villages or kelurahan.
15. **Urban Village** is the division of administrative regions in Indonesia under districts. In the context of regional autonomy in Indonesia, a village headman as a working area of the regional district or city. Urban villages led by a headman status as a civil servant.
16. **Village** is the village and the traditional village or called by other names, hereinafter called the village, is the unity of the legal community who have borders with the authority to regulate and manage the affairs of government, the interests of the local community based community initiatives, the right of origin, and/or traditional rights recognized and respected in the governance system of the Republic of Indonesia.
17. **Actual revenue and expenditure of Regency Government** is

Kabupaten adalah realisasi/perhitungan APBD Kabupaten pada tiap tahun anggaran.

the realization/regency budget calculations for every fiscal year.

18. **Pendapatan Asli Daerah (PAD)** adalah pendapatan yang diperoleh daerah yang dipungut berdasarkan peraturan daerah sesuai dengan peraturan perundang-undangan, guna keperluan daerah yang bersangkutan dalam membiayai kegiatannya.

18. **Original Local Government Revenue** is revenue that withheld based on local regulations in accordance with the legislation, for the purposes of financing their activities.

19. **Dana Perimbangan** adalah dana yang bersumber dari pendapatan APBN yang dialokasikan kepada Daerah untuk mendanai kebutuhan daerah dalam rangka pelaksanaan desentralisasi.

19. **Balanced Budget** is the fund coming from the state budget that allocated to regions to fund their needs in the context of decentralization.

20. **Lain-lain Pendapatan yang Sah** adalah pendapatan lainnya dari pemerintah pusat dan atau dari instansi pusat, serta dari daerah lainnya.

20. **Other Legal Revenue** is other income that coming from the central government and or from the central agencies, as well as from other local government.

ULASAN

Pembagian suatu wilayah administrasi menjadi wilayah administrasi yang lebih kecil memiliki manfaat di antaranya membantu kelancaran proses pemerintahan dan pembangunan wilayah serta peningkatan pelayanan kepada masyarakat.

Secara administrasi, Kabupaten Musi Rawas Utara terbagi menjadi 7 kecamatan, setelah disahkannya pemekaran wilayah Kabupaten Musi Rawas menjadi Kabupaten Musi Rawas dan Musi Rawas Utara. 7 kecamatan tersebut terbagi lagi menjadi wilayah administrasi lebih kecil dengan total 89 wilayah, yang terdiri dari 82 wilayah desa dan 7 wilayah kelurahan.

Musi Rawas Utara merupakan salah satu daerah administratif dimana memiliki sumber daya manusia pegawai negeri sipil. Jumlah pegawai negeri sipil tercatat pada tahun 2023 sebanyak 1.985 orang.

Kualitas SDM pegawai negeri sipil sangat menentukan kualitas pelayanan yang dapat diberikannya kepada publik. Salah satu penentu kualitas SDM pegawai adalah jenjang pendidikan yang ditamatkannya. Pada tahun 2023, 78,48 persen jumlah pegawai negeri yang telah menamatkan pendidikan pada tingkat sarjana.

DESCRIPTION

Administrative division of a region into smaller administrative areas have some benefits including accelerate the process of governance and development of the region, as well as improvement in service to the community.

Administratively, Musi Rawas Utara regency is divided into 7 districts after the passing of regional division in regency level of Musi Rawas Regency into Musi Rawas and Musi Rawas Utara Regency. Those 7 districts are subdivided into smaller administrative areas, with a total of 89 regions, which consist of 82 rural villages and 7 urban villages.

Musi Rawas Utara is one of the administrative regencies that have civil servants' human resources. Number of civil servants in 2023 is 1.985 people.

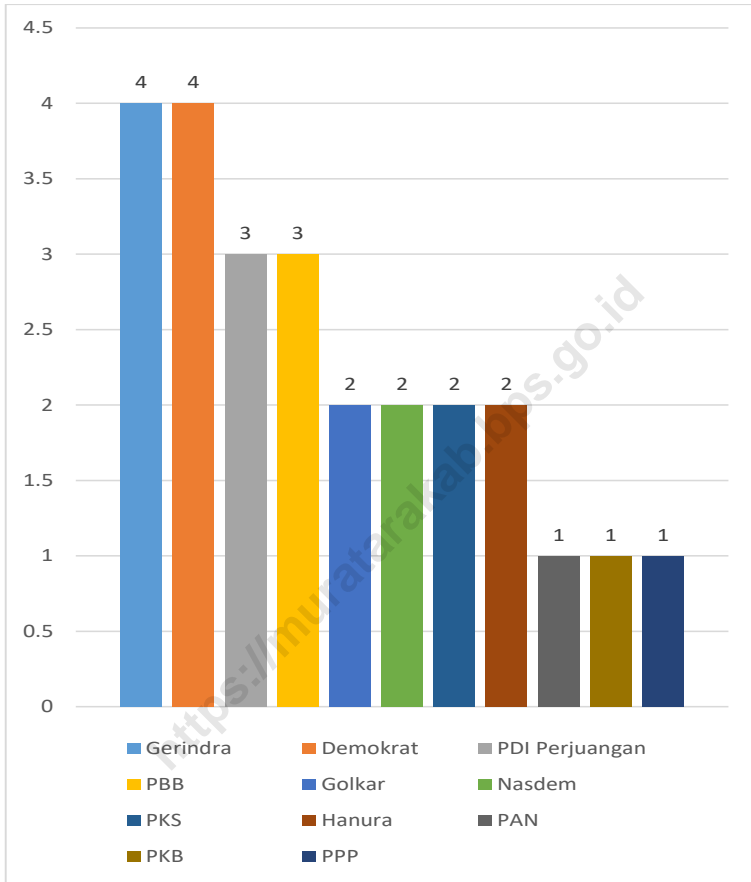
The quality of the civil servant human resources will determine the quality of service that can be provided to the public. One of the determinants of the quality of human resources is the attained level of education. In 2023, 78.48 percents of total civil servants that is university graduated.



Sumber/Source : Peraturan Kepala Badan Pusat Statistik Nomor 1 Tahun 2021 Tanggal 5 Februari 2021 tentang Perubahan Atas Peraturan Kepala Badan Pusat Statistik Nomor 3 Tahun 2020 tentang Kode dan Nama Wilayah Kerja Statistik Tahun 2020/Chief Statistician Regulation Number 1/2021, February 5 2021, as a revision of Chief Statistician Regulation Number 3 of 2020 on Code and Name of Regional Level of Data Collection.

Gambar 2.1
Figures

Jumlah Desa¹/Kelurahan Menurut Kecamatan di Kabupaten Musi Rawas Utara, 2023
Number of Villages¹/Kelurahan by Subdistrict in Musi Rawas Utara Regency, 2023



Sumber/Source: Sekretariat DPRD Kabupaten Musi Rawas Utara / Sekretariat DPRD of Musi Rawas Utara Regency

**Gambar
Figures** 2.2

**Jumlah Anggota DPRD Menurut Parta Politik, 2023
Number of Regional House of Representatives's Members
by political, 2023**

2.1 WILAYAH ADMINISTRATIF ADMINISTRATIVE AREA

Tabel 2.1.1 **Jumlah Desa¹/Kelurahan Menurut Kecamatan di Kabupaten Musi Rawas Utara, 2019–2023**
Table 2.1.1 **Number of Villages¹/Kelurahan by Subdistrict in Musi Rawas Utara Regency, 2019–2023**

Kecamatan Subdistrict	2019	2020	2021	2022	2023
(1)	(2)	(3)	(4)	(5)	(6)
Ulu Rawas	7	7	7	7	7
Karang Jaya	15	15	15	15	15
Rawas Ulu	17	17	17	17	17
Rupit	17	17	17	17	17
Karang Dapo	9	9	9	9	9
Rawas Ilir	13	13	13	13	13
Nibung	11	11	11	11	11
Musi Rawas Utara	89	89	89	89	89

Catatan/Note:
Sumber/Source:

¹ Termasuk kelurahan dan Unit Permukiman Transmigrasi (UPT)/Include Transmigration Settlement Unit
Peraturan Kepala Badan Pusat Statistik Nomor 1 Tahun 2021 Tanggal 5 Februari 2021 tentang Perubahan Atas Peraturan Kepala Badan Pusat Statistik Nomor 3 Tahun 2020 tentang Kode dan Nama Wilayah Kerja Statistik Tahun 2020/Chief Statistician Regulation Number 1/2021, February 5 2021, as a revision of Chief Statistician Regulation Number 3 of 2020 on Code and Name of Regional Level of Data Collection.

2.2 DEWAN PERWAKILAN RAKYAT DAERAH REGIONAL HOUSE OF REPRESENTATIVE

Tabel 2.2.1 Jumlah Anggota Dewan Perwakilan Rakyat Daerah Menurut Partai Politik dan Jenis Kelamin di Kabupaten Musi Rawas Utara, 2023
Number of Regional House of Representatives's Members by Political Parties and Sex in Musi Rawas Utara Regency 2023

Partai Politik <i>Political Parties</i>	Laki-laki <i>Male</i>	Perempuan <i>Female</i>	Jumlah <i>Total</i>
(1)	(2)	(3)	(4)
Gerindra	4	-	4
Demokrat	4	-	4
PDI Perjuangan	3	-	3
PBB	3	-	3
Golkar	2	-	2
Nasdem	1	1	2
PKS	2	-	2
Hanura	2	-	2
PAN	1	-	1
PKB	1	-	1
PPP	1	-	1
Musi Rawas Utara	24	1	25

Sumber/Source: Sekretariat DPRD Kabupaten Musi Rawas Utara / Sekretariat DPRD of Musi Rawas Utara Regency

2.3 SUMBER DAYA MANUSIA HUMAN RESOURCES

Tabel
Table

2.3.1

Jumlah Pegawai Negeri Sipil Menurut Jabatan dan Jenis Kelamin di Kabupaten Musi Rawas Utara, Desember 2022 dan Desember 2023
Number of Civil Servants by Occupation and Sex in Musi Rawas Utara Regency, December 2022 dan December 2023

Jabatan Occupation	2022		Jumlah Total
	Laki-laki Male	Perempuan Female	
(1)	(2)	(3)	(4)
Fungsional Tertentu Specific Functional	436	692	1.128
Fungsional Umum Staf General Functional	351	356	707
Struktural/Structural	189	85	274
Eselon VI/5th Echelon	-	-	-
Eselon IV/4th Echelon	67	41	108
Eselon III/3rd Echelon	97	40	137
Eselon II/2nd Echelon	25	4	29
Eselon I/1st Echelon	-	-	-
Jumlah/Total	976	1.133	2.109

Lanjutan Tabel/*Continued Table 2.3.1*

Jabatan <i>Occupation</i>	2023		
	Laki-laki <i>Male</i>	Perempuan <i>Female</i>	Jumlah <i>Total</i>
(1)	(5)	(6)	(7)
Fungsional Tertentu <i>Specific Functional</i>	437	737	1.174
Fungsional Umum <i>Staf General Functional</i>	298	247	545
Struktural/ <i>Structural</i>	187	79	266
Eselon V/5th Echelon	-	-	-
Eselon IV/4th Echelon	68	40	108
Eselon III/3rd Echelon	102	36	138
Eselon II/2nd Echelon	17	3	20
Eselon I/1st Echelon	-	-	-
Jumlah/<i>Total</i>	922	1.063	1.985

Catatan/*Note* : Data ini hanya jumlah PNS Daerah/*This Data is excluding vertical civil servants*
 Sumber/*Source* : Badan Kepegawaian Daerah Kabupaten Musi Rawas Utara/*Local Employment Board of Musi Rawas Utara Regency*

Tabel
Table 2.3.2**Jumlah Pegawai Negeri Sipil Menurut Tingkat Pendidikan dan Jenis Kelamin di Kabupaten Musi Rawas Utara, Desember 2022 dan Desember 2023**
Number of Civil Servants by Educational Level and Sex in Musi Rawas Utara Regency, December 2022 and December 2023

Tingkat Pendidikan Educational Level	2022		
	Laki-laki Male	Perempuan Female	Jumlah Total
(1)	(2)	(3)	(4)
Sampai dengan SD <i>Up to Primary School</i>	2	-	2
SMP/Sederajat <i>General Vocational Junior High School</i>	1	-	1
SMA/Sederajat <i>General/Vocational Senior High School</i>	124	50	174
Diploma I, II/Akta I, II <i>Diploma I, II/Akta I, II</i>	25	33	58
Diploma III/Akta III/Sarjana Muda <i>Diploma III/Akta III/Bachelor</i>	63	163	226
Tingkat Sarjana/Doktor/Ph.D <i>University Graduates</i>	761	887	1.648
Jumlah/Total	976	1.133	2.109

Lanjutan Tabel/*Continued Table 2.3.2*

Tingkat Pendidikan <i>Educational Level</i>	2023		
	Laki-laki <i>Male</i>	Perempuan <i>Female</i>	Jumlah <i>Total</i>
(1)	(2)	(3)	(4)
Sampai dengan SD <i>Up to Primary School</i>	1		1
SMP/Sederajat <i>General Vocational Junior High School</i>	3	1	4
SMA/Sederajat <i>General/Vocational Senior High School</i>	107	46	153
Diploma I, II/Akta I, II <i>Diploma I, II/Akta I, II</i>	23	26	49
Diploma III/Akta III/Sarjana Muda <i>Diploma III/Akta III/Bachelor</i>	62	158	220
Tingkat Sarjana/Doktor/Ph.D <i>University Graduates</i>	727	831	1.558
Jumlah/Total	923	1.062	1.985

Catatan/Note : Data ini hanya jumlah PNS Daerah/*This Data is excluding vertical civil servants*

Sumber/Source : Badan Kepegawaian Daerah Kabupaten Musi Rawas Utara/*Local Employment Board of Musi Rawas Utara Regency*

Tabel
Table 2.3.3

**Jumlah Pegawai Negeri Sipil Menurut Tingkat
Kepangkatan dan Jenis Kelamin di Kabupaten Musi Rawas
Utara, Desember 2022 dan Desember 2023**
*Number of Civil Servants by Hierarchy and Sex in Musi
Rawas Utara Regency, December 2022 and December
2023*

Pangkat/Golongan/Ruang <i>Hierarchy</i>	2022		
	Laki-laki <i>Male</i>	Perempuan <i>Female</i>	Jumlah <i>Total</i>
(1)	(2)	(3)	(4)
1. I/A (Juru Muda)	1	-	1
2. I/B (Juru Muda Tingkat I)	-	-	-
3. I/C (Juru)	-	-	-
4. I/D (Juru Tingkat I)	1	-	1
Golongan I/Range I	2	-	2
5. II/A (Pengatur Muda)	11	1	12
6. II/B (Pengatur Muda Tingkat I)	22	10	32
7. II/C (Pengatur)	64	101	165
8. II/D (Pengatur Tingkat I)	42	34	76
Golongan II/Range II	139	146	285
9. III/A (Penata Muda)	233	334	567
10. III/B (Penata Muda Tingkat I)	137	229	366
11. III/C (Penata)	147	186	333
12. III/D (Penata Tingkat I)	128	127	255
Golongan III/Range III	645	876	1.521
13. IV/A (Pembina)	99	58	157
14. IV/B (Pembina Tingkat I)	72	51	123
15. IV/C (Pembina Utama Muda)	17	2	19
16. IV/D (Pembina Utama Madya)	2	-	2
17. IV/E (Pembina Utama)	-	-	-
Golongan IV/Range IV	190	111	301
Jumlah/Total	976	1.133	2.109

Lanjutan Tabel/*Continued Table 2.3.3*

Pangkat/Golongan/Ruang Hierarchy	2023		
	Laki-laki Male	Perempuan Female	Jumlah Total
(1)	(5)	(6)	(7)
1. I/A (Juru Muda)	-	-	-
2. I/B (Juru Muda Tingkat I)	-	-	-
3. I/C (Juru)	-	-	-
4. I/D (Juru Tingkat I)	1	-	1
Golongan I/Range I	1	-	1
5. II/A (Pengatur Muda)	7	-	7
6. II/B (Pengatur Muda Tingkat I)	17	10	27
7. II/C (Pengatur)	47	53	100
8. II/D (Pengatur Tingkat I)	51	67	118
Golongan II/Range II	122	130	252
9. III/A (Penata Muda)	92	145	237
10. III/B (Penata Muda Tingkat I)	218	311	529
11. III/C (Penata)	180	207	387
12. III/D (Penata Tingkat I)	137	151	288
Golongan III/Range III	627	814	1.441
13. IV/A (Pembina)	82	65	147
14. IV/B (Pembina Tingkat I)	76	53	129
15. IV/C (Pembina Utama Muda)	13	-	13
16. IV/D (Pembina Utama Madya)	2	-	2
17. IV/E (Pembina Utama)	-	-	-
Golongan IV/Range IV	173	118	291
Jumlah/Total	923	1.062	1.985

Catatan/Note : Data ini hanya jumlah PNS Daerah/*This Data is excluding vertical civil servants*
 Sumber/Source : Badan Kepegawaian Daerah Kabupaten Musi Rawas Utara/*Local Employment Board of Musi Rawas Utara Regency*

2.4 KEUANGAN PEMERINTAH GOVERNMENT FINANCE

Tabel 2.4.1 Realisasi Pendapatan Pemerintah Kabupaten Musi Rawas Utara Menurut Jenis Pendapatan (ribu rupiah), 2020–2023
Musi Rawas Utara Regency Government Revenues by Kind of Revenues (thousand rupiahs), 2020–2023

Jenis Pendapatan/Kind of Revenues	2020	2021
(1)	(2)	(3)
1. Pendapatan Asli Daerah (PAD)/Regional Revenue	47.922.442.521,93	47.954.877.679,83
1.1 Pajak Daerah/Regional Tax	23.072.951.108,00	8.002.629.318,00
1.2 Retribusi Daerah/Regional Retribution	685.335.480,00	508.029.505,00
1.3 Hasil Perusahaan Milik Daerah dan Pengelolaan Kekayaan Daerah yang Dipisahkan/Regional-Owned Company Revenue and Separated Management of Regional Wealth	756.064.991,70	1.399.444.306,02
1.4 Lain-lain PAD yang Sah/Other Regional Revenue	23.408.090.942,23	38.044.774.550,81
2. Dana Perimbangan/Balance Funds	606.022.406.613,00	623.110.784.353,00
2.1 Bagi Hasil Pajak/Tax Sharing Revenue	21.279.420.787,00	45.126.190.389,00
2.2 Bagi Hasil Bukan Pajak/Sumber Daya Alam/Non-Tax Sharing Revenue/Natural Resources	113.181.826.496,00	115.546.078.683,00
2.3 Dana Alokasi Umum/General Allocation Fund	365.295.893.000,00	362.017.608.000,00
2.4 Dana Alokasi Khusus/Special Allocation Fund	106.265.266.330,00	100.420.907.281,00
3. Lain-lain Pendapatan yang Sah/Other Revenue	96.246.038.238,00	133.086.265.431,79
3.1 Pendapatan Hibah/Grant	-	-
3.2 Dana Darurat/Emergency Fund	-	-
3.3 Dana Bagi Hasil Pajak dari Provinsi dan Pemerintah Daerah Lainnya/Tax Sharing Revenue from Provincial and Other Regional Governments	42.313.040.060,00	50.541.366.033,35
3.4 Dana Penyesuaian dan Otonomi Daerah/Regional Adjustment and Autonomy Fund	-	-
3.5 Bantuan Keuangan dari Provinsi atau Pemerintah Daerah Lainnya/Financial Assistance from Provincial or Other Regional Governments	19.714.558.178,00	55.163.289.398,44
3.6 Lainnya/Others	34.218.440.000,00	27.381.610.000,00
Jumlah/Total	750.190.887.372,93	804.151.927.464,62

Lanjutan Tabel/*Continued Table 2.4.1*

Jenis Pendapatan/ <i>Kind of Revenues</i>	2022	2023
(1)	(4)	(5)
1. Pendapatan Asli Daerah (PAD)/<i>Regional Revenue</i>	44.815.721.602,41	66.967.313.823,46
1.1 Pajak Daerah/ <i>Regional Tax</i>	12.657.844.059,00	18.272.383.615,00
1.2 Retribusi Daerah/ <i>Regional Retribution</i>	427.154.344,00	492.699.392,00
1.3 Hasil Perusahaan Milik Daerah dan Pengelolaan Kekayaan Daerah yang Dipisahkan/ <i>Regional-Owned Company Revenue and Separated Management of Regional Wealth</i>	1.529.267.349,42	1.972.375.354,31
1.4 Lain-lain PAD yang Sah/ <i>Other Regional Revenue</i>	30.201.455.849,99	46.229.855.462,15
2. Dana Perimbangan/<i>Balance Funds</i>	721.507.374.621,00	883.941.695.376,00
2.1 Bagi Hasil Pajak/ <i>Tax Sharing Revenue</i>	39.219.415.903,00	58.265.181.000,00
2.2 Bagi Hasil Bukan Pajak/Sumber Daya Alam/ <i>Non-Tax Sharing Revenue/Natural Resources</i>	219.510.016.912,00	242.924.441.000,00
2.3 Dana Alokasi Umum/ <i>General Allocation Fund</i>	359.505.042.893,00	379.314.057.329,00
2.4 Dana Alokasi Khusus/ <i>Special Allocation Fund</i>	103.272.898.913,00	203.438.016.047,00
3. Lain-lain Pendapatan yang Sah/<i>Other Revenue</i>	85.845.063.758,62	213.805.940.219,00
3.1 Pendapatan Hibah/ <i>Grant</i>	-	-
3.2 Dana Darurat/ <i>Emergency Fund</i>	-	-
3.3 Dana Bagi Hasil Pajak dari Provinsi dan Pemerintah Daerah Lainnya/ <i>Tax Sharing Revenue from Provincial and Other Regional Governments</i>	60.508.719.434,62	72.633.966.741,00
3.4 Dana Penyesuaian dan Otonomi Daerah/ <i>Regional Adjustment and Autonomy Fund</i>	-	-
3.5 Bantuan Keuangan dari Provinsi atau Pemerintah Daerah Lainnya/ <i>Financial Assistance from Provincial or Other Regional Governments</i>	93.477.466.000,00	90.749.823.480,00
3.6 Lainnya/ <i>Others</i>	31.858.878.324,00	50.422.149.998,00
Jumlah/<i>Total</i>	952.168.159.982,03	1.164.714.949.418,46

Sumber/*Source*: Badan Pengelolaan Keuangan dan Aset Daerah Kabupaten Musi Rawas Utara / *Regional Financial and Asset Management Agency of Musi Rawas Utara Regency*

Tabel 2.4.2 Realisasi Belanja Pemerintah Kabupaten Musi Rawas Utara Menurut Jenis Belanja (ribu rupiah), 2020–2023
Table 2.4.2 Actual Musi Rawas Utara Regency Government Expenditures by Kind of Expenditures (thousand rupiahs), 2020–2023

Jenis Pendapatan Kind of Revenues	2020	2021
(1)	(2)	(3)
1. Belanja Tidak Langsung/Indirect Expenditures	109.065.294.961,25	162.966.827.090,75
1.1 Belanja Pegawai/Personnel Expenditures
1.2 Belanja Bunga/Interest Expenditures
1.3 Belanja Subsidi/Subsidies Expenditures
1.4 Belanja Hibah/Grant Expenditures	48.718.025.000,00	10.600.645.000,00
1.5 Belanja Bantuan Sosial/Social Aid Expenditures	2.819.000.000,00	2.963.542.500,00
1.6 Belanja Bagi Hasil/Sharing Fund Expenditure
1.7 Belanja Bantuan Keuangan/Financial Aids Expenditures	34.190.279.729,25	148.561.097.666,75
1.8 Belanja Tidak Terduga/Unpredicted Expenditures	23.337.990.232,00	841.541.924,00
2. Belanja Langsung/Direct Expenditures	667.358.433.182,76	637.731.338.736,34
2.1 Belanja Pegawai/Personnel Expenditures	184.880.842.810,00	220.548.134.226,00
2.2 Belanja Barang dan Jasa/Goods and Services Expenditures	225.692.206.368,00	221.504.245.434,34
2.3 Belanja Modal/Capital Expenditure	256.785.384.004,76	195.678.959.076,00
Jumlah/Total	776.423.728.144,01	800.698.165.827,09

Lanjutan Tabel/*Continued Table 2.4.2*

Jenis Pendapatan <i>Kind of Revenues</i>	2022	2023
(1)	(4)	(5)
1. Belanja Tidak Langsung/<i>Indirect Expenditures</i>	150.030.078.089,00	439.260.125.193,00
1.1 Belanja Pegawai/ <i>Personnel Expenditures</i>	...	248.848.485.110,00
1.2 Belanja Bunga/ <i>Interest Expenditures</i>	...	294.329.672,00
1.3 Belanja Subsidi/ <i>Subsidies Expenditures</i>	...	-
1.4 Belanja Hibah/ <i>Grant Expenditures</i>	12.380.682.258,00	29.582.199.283,00
1.5 Belanja Bantuan Sosial/ <i>Social Aid Expenditures</i>	6.579.920.683,00	9.259.629.400,00
1.6 Belanja Bagi Hasil/ <i>Sharing Fund Expenditure</i>	545.588.602,00	999.999.986,00
1.7 Belanja Bantuan Keuangan/ <i>Financial Aids Expenditures</i>	130.523.886.546,00	150.275.481.742,00
1.8 Belanja Tidak Terduga/ <i>Unpredicted Expenditures</i>	...	-
2. Belanja Langsung/<i>Direct Expenditures</i>	841.905.842.139,00	1190.684.347.816,00
2.1 Belanja Pegawai/ <i>Personnel Expenditures</i>	231.489.969.853,00	248.824.385.110
2.2 Belanja Barang dan Jasa/ <i>Goods and Services Expenditures</i>	275.238.791.343,00	303.813.147.189
2.3 Belanja Modal/ <i>Capital Expenditure</i>	335.177.080.943,00	638.046.815.517
Jumlah/<i>Total</i>	991.935.920.228,00	1629.944.473.009,00

Sumber/*Source*: Badan Pengelolaan Keuangan dan Aset Daerah Kabupaten Musi Rawas Utara / *Regional Financial and Asset Management Agency of Musi Rawas Utara Regency*

Bab | Chapter III

Penduduk Population

199.668
Penduduk
Population

2023

Musi Rawas Utara



Kepadatan Penduduk
Population Density
33,23



Laju Pertumbuhan Penduduk
Population Growth Rate
2,22



Rasio Jenis Kelamin
Sex Ratio
103,35

muratarakab.bps.go.id

Sumber : Dinas Kependudukan dan Pencatatan Sipil
Kabupaten Musi Rawas Utara

Source : Department of Population and Civil
Registration of Musi Rawas Utara Regency



PENJELASAN TEKNIS

1. Sumber utama data kependudukan adalah sensus penduduk yang dilaksanakan setiap sepuluh tahun sekali. Sensus penduduk telah dilaksanakan sebanyak enam kali sejak Indonesia merdeka, yaitu tahun 1961, 1971, 1980, 1990, 2000, dan 2010

Di dalam sensus penduduk, pencacahan dilakukan terhadap seluruh penduduk yang berdomisili di wilayah teritorial Indonesia termasuk warga negara asing kecuali anggota korps diplomatik negara sahabat beserta keluarganya. Metode pengumpulan data dalam sensus dilakukan dengan wawancara antara petugas sensus dengan responden dan juga melalui e-census. Pencatatan penduduk menggunakan konsep usual residence, yaitu konsep di mana penduduk biasa bertempat tinggal. Bagi penduduk yang bertempat tinggal tetap dicacah di mana mereka biasa tinggal, sedangkan untuk penduduk yang tidak bertempat tinggal tetap dicacah di tempat di mana mereka ditemukan petugas sensus pada malam 'Hari Sensus'. Termasuk penduduk yang tidak bertempat tinggal tetap adalah tuna wisma, awak kapal berbendera Indonesia, penghuni perahu/rumah apung, masyarakat terpencil/terasing,

TECHNICAL NOTES

1. *The main Source of demographic data is population census, which is conducted every ten years. Population Census has been conducted six times since Indonesia's independence: 1961, 1971, 1980, 1990, 2000, and 2010. The population census enumerates all residents who domicile in the entire territory of Indonesia including foreign citizens except the diplomatic corps members and their families.*

The method of data collection in a population census involves interviewing respondents and conducting e-census. Enumeration of the population uses the concept of "usual residence", which is the concept of "places where people usually live". De jure was applied to the permanent residents, while de facto was applied to non-permanent residents. The permanent residents were enumerated in place where they normally live, the non-permanent residents were enumerated where they were found by the enumerators, on the night of 'Census Date'. The non-permanent residents include homeless people, ship crew, boat people, remote area community, and internally displaced persons. Those who had permanent residence and had been travelling away from their home for six months or more were not

dan pengungsi. Bagi mereka yang mempunyai tempat tinggal tetap dan sedang bepergian ke luar wilayah lebih dari enam bulan, tidak dicacah di tempat tinggalnya, tetapi dicacah di tempat tujuannya.

Untuk tahun yang tidak dilaksanakan sensus penduduk, data kependudukan diperoleh dari hasil proyeksi penduduk. Proyeksi penduduk merupakan suatu perhitungan ilmiah yang didasarkan pada asumsi dari komponen-komponen perubahan penduduk, yaitu kelahiran, kematian, dan migrasi. Proyeksi penduduk Indonesia 2011–2035 menggunakan data dasar penduduk hasil SP2010.

enumerated in their permanent place, but in the place where they were during the census.

For the periods where the population census is not conducted, population projection is done to estimate population during those years. The population projection is an estimate based on the demographic components, such as birth, death, and migration. Indonesia's 2011–2035 population projection used the 2010 Population Census as the base population.

2. **BPS - Penduduk Indonesia** adalah semua orang yang berdomisili di wilayah teritorial Indonesia selama 6 bulan atau lebih dan atau mereka yang berdomisili kurang dari 6 bulan tetapi bertujuan menetap .
3. **Disdukcapil - Penduduk** adalah setiap orang baik warga negara Indonesia maupun Warga Negara Asing yang bertempat tinggal di wilayah di Negara RI dan telah memenuhi ketentuan Peraturan Perundang-undangan yang berlaku.
4. **Laju pertumbuhan penduduk** adalah angka yang menunjukkan

2. **BPS - The population of Indonesia** are all residents of the entire territory of Indonesia who have stayed for six months or longer, and those who intended to stay more than six months even though their length of stay is less than six months.
3. **Disdukcapil - Population** is any person both Indonesian citizens and Foreign Citizens who reside in the territory of the Republic of Indonesia and has complied with the provisions of the applicable Laws and Regulations.
4. **The growth rate of population** is the number that show percentage

persentase pertumbuhan penduduk dalam jangka waktu tertentu.

of population growth within a specified period.

5. **Kepadatan penduduk** adalah rasio Jumlah penduduk per kilometer persegi.
5. **Population density** is ratio of population per square kilometer.
6. **Rasio jenis kelamin** adalah perbandingan antara penduduk laki-laki dan penduduk perempuan pada suatu wilayah dan waktu tertentu. Biasanya dinyatakan dengan Jumlah penduduk laki-laki untuk 100 penduduk perempuan.
6. **Sex ratio** is the ratio of males population to females population in a given area and time, usually expressed as the number of males for every 100 females.
7. **Distribusi penduduk** adalah pola persebaran penduduk di suatu wilayah, baik berdasarkan batas-batas geografis maupun berdasarkan batas-batas administrasi pemerintahan.
7. **Population distribution** is the pattern of population distribution in an area, either by geographic boundaries or by government administrative boundaries.
8. **Komposisi penduduk** adalah pola persebaran penduduk menurut karakteristiknya, contoh: penduduk menurut kelompok umur, penduduk menurut jenis kelamin.
8. **Population composition** is the pattern of population distribution by its characteristics, example: population by age group, population by sex.
9. **Penduduk usia kerja** adalah penduduk yang berumur 15 tahun ke atas.
9. **Working age population** is persons of 15 years and over.
10. **Angkatan kerja** adalah penduduk usia kerja (15 tahun ke atas) yang bekerja, punya pekerjaan namun sementara tidak bekerja, dan pengangguran.
10. **Labor force or economically active** are persons of 15 years and over, who in the previous week were working, temporarily absent from work but having jobs, and unemployment.

- 11. Bekerja** adalah kegiatan ekonomi yang dilakukan oleh seseorang dengan maksud memperoleh atau membantu memperoleh pendapatan atau keuntungan dan lamanya bekerja paling sedikit 1 jam secara terus menerus dalam seminggu yang lalu (termasuk pekerja keluarga tanpa upah yang membantu dalam suatu usaha/kegiatan ekonomi).
- 11. Working** is economic activity conducted by a person and intended to earn income by doing work or helping to do work at least one hour continuously during the reference week (including unpaid family worker/s for any economic activity).
- 12. Jumlah jam kerja seluruhnya** adalah jumlah jam kerja yang digunakan untuk bekerja (tidak termasuk jam kerja istirahat resmi dan jam kerja yang digunakan untuk hal-hal di luar pekerjaan).
- 12. Total working hours** is the total hours spent by an employee to perform all jobs (excluding the time used for other activities which are not classified as work).
- 13. Lapangan usaha** adalah bidang kegiatan dari pekerjaan/tempat bekerja di mana seseorang bekerja. Klasifikasi lapangan usaha mengikuti Klasifikasi Baku Lapangan Usaha Indonesia (KBLI) dalam 1 digit.
- 13. Industry** is field of a person's activity or establishment. The classification of industries follows the Indonesia Standard Industrial Classification (KBLI) in one digit.
- 14. Status pekerjaan** adalah kedudukan seseorang dalam unit usaha/kegiatan dalam melakukan pekerjaan.
- 14. Employment status** is the status of a person at his place of work or establishment where he was employed.
- 15. Berusaha sendiri tanpa dibantu orang lain** adalah bekerja atau berusaha dengan menanggung risiko secara ekonomis, yaitu dengan tidak kembalinya ongkos produksi yang telah dikeluarkan dalam rangka usahanya tersebut, serta tidak menggunakan pekerja
- 15. Own-account worker** is a person who works at his own risk without assisted by paid per mount worker or unpaid worker include technical job or skill job.

dibayar maupun pekerja tak dibayar, termasuk yang sifat pekerjaannya memerlukan teknologi atau keahlian khusus.

- 16. Berusaha dibantu buruh tidak tetap/buruh tidak dibayar** adalah bekerja atau berusaha atas risiko sendiri, dan menggunakan buruh/pekerja tak dibayar dan atau buruh/pekerja tidak tetap.
- 16. *Employer assisted by temporary workers/unpaid worker*** is a person who works at his own risk and assisted by temporary worker/unpaid worker.
- 17. Berusaha dibantu buruh tetap/buruh dibayar** adalah berusaha atas risiko sendiri dan mempekerjakan paling sedikit satu orang buruh/pekerja tetap yang dibayar.
- 17. *Employer assisted by permanent workers/paid workers*** is a person who does his business at her/his own risk at least one assisted by paid permanent worker.
- 18. Buruh/karyawan/pegawai** adalah seseorang yang bekerja pada orang lain atau instansi/kantor/perusahaan secara tetap dengan menerima upah/gaji baik berupa uang maupun barang. Buruh yang tidak mempunyai majikan tetap, tidak digolongkan sebagai buruh/karyawan, tetapi sebagai pekerja bebas. Seseorang dianggap memiliki majikan tetap jika memiliki 1 (satu) majikan (orang/rumah tangga) yang sama dalam sebulan terakhir, khusus pada sektor bangunan batasannya tiga bulan. Apabila majikannya instansi/lembaga, boleh lebih dari satu.
- 18. *Employee*** is a person who work permanently for other people or institution/office/company and gains some money/cash or goods as wage/salary. Labor who have no permanent employer is not categorized as a laborer/worker/employee but casual worker. A laborers in general is considered to have a permanent employer if he has the same employer during the past month, particularly for building construction sector is 3 months. If the employer is an institution, more than 1 (one) employer is allowed.

- 19. Pekerja bebas** adalah seseorang yang bekerja pada orang lain/ majikan/institusi yang tidak tetap (lebih dari 1 majikan dalam sebulan terakhir) di usaha pertanian baik berupa usaha rumah tangga maupun bukan usaha rumah tangga, ataupun di nonpertanian atas dasar balas jasa dengan menerima upah atau imbalan baik berupa uang maupun barang, dan baik dengan sistem pembayaran harian maupun borongan.
- 20. Pekerja tak dibayar** adalah seseorang yang bekerja membantu usaha untuk memperoleh penghasilan/keuntungan yang dilakukan oleh salah seorang anggota rumah tangga atau bukan anggota rumah tangga tanpa mendapat upah/gaji baik berupa uang maupun barang.
- 19. Casual employee** is a person who does not work permanently for other people/employer/institution (more than 1 employer during the last 1 month) in agricultural sector, either home industry or not home industry, or in non-agricultural sector based on remuneration paid with money or goods, and based on daily or contact payment system.
- 20. Unpaid worker** is a person who intended to work without pay, either with money or good, in an establishment run by other members of the family, relative or neighbour.

ULASAN

Penduduk Kabupaten Musi Rawas Utara berdasarkan proyeksi penduduk tahun 2023 sebanyak 199.668 jiwa yang terdiri atas 101.481 jiwa penduduk laki-laki dan 98.187 jiwa penduduk perempuan. Dibandingkan dengan jumlah penduduk tahun 2022, penduduk Kabupaten Musi Rawas Utara mengalami pertumbuhan sebesar 2,22 persen. Sementara itu besarnya angka rasio jenis kelamin tahun 2023 penduduk laki-laki terhadap penduduk perempuan sebesar 103,34.

Kepadatan penduduk di Kabupaten Musi Rawas Utara tahun 2023 mencapai 33,23 jiwa/km². Kepadatan Penduduk di 7 Kecamatan cukup beragam dengan kepadatan penduduk tertinggi terletak di Kecamatan Rupit dengan kepadatan sebesar 94,04 jiwa/km² dan terendah di Kecamatan Ulu Rawas sebesar 8,80 jiwa/Km².

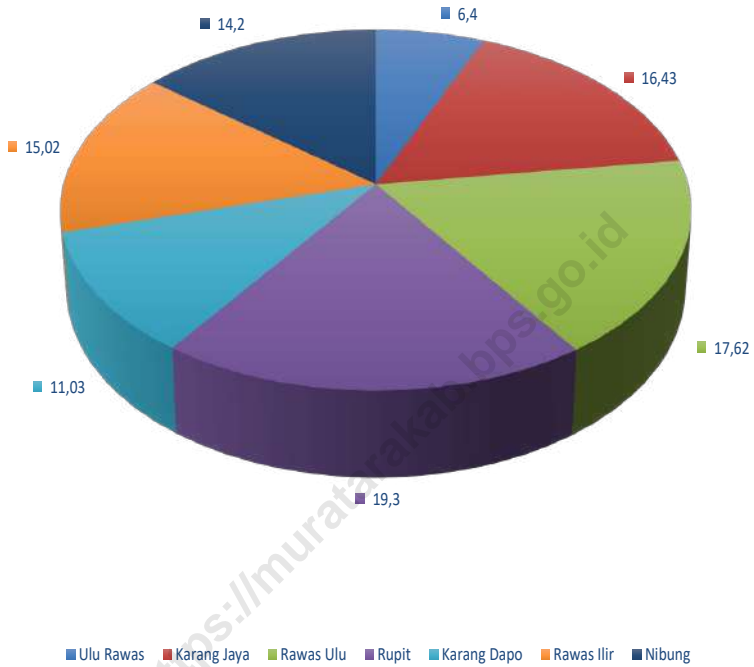
Pada tahun 2023, Tingkat Partisipasi Angkatan Kerja (TPAK) sebesar 70,12 persen. Artinya ada sekitar 70,12 persen penduduk yang berusia 15 tahun keatas dalam kesehariannya aktif dalam aktifitas ekonomi.

DESCRIPTION

Musi Rawas Utara Regency population based population projections for 2023 were 199,668 people consisting of 101,481 inhabitants of the male and 98,187 female population people. This compares with a total Musi Rawas Utara Regency Population in 2022, the Population growth of Musi Rawas Utara Regency are 2.22 percent. While the magnitude of the sex ratio in 2023 the male population towards the female population are 103.34.

Population density of Musi Rawas Utara Regency in 2023 reached 33.23 people/sq.km. Population density in 7 districts are quite diverse with the highest population density of districts is located in the Rupit District with the number of density are 94.04 people/km² and the lowest in Ulu Rawas District with 8.80 people/sq.km.

In 2023, the Labor Force Participation Rate (TPAK) was 70.12 percent. This means that there are around 70.12 percent of the population aged 15 years and over in their daily lives active in economic activities. If



Sumber/Source : Dinas Kependudukan dan Pencatatan Sipil Kabupaten Musi Rawas Utara /Population and Civil Registration Agency of Musi Rawas Utara Regency

Gambar 3.1 Persentase Penduduk menurut Kecamatan (%), 2023
Figures 3.1 Percentage of Total Population (%), 2023

**3.1 PENDUDUK
POPULATION**

Tabel 3.1.1 Penduduk, Laju Pertumbuhan Penduduk per Tahun, Distribusi Persentase Penduduk, Kepadatan Penduduk, Rasio Jenis Kelamin Penduduk Menurut Kecamatan di Kabupaten Musi Rawas Utara, 2022-2023
Population, Annual Population Growth Rate, Percentage Distribution of Population, Population Density, and Population Sex Ratio by Subdistrict in Musi Rawas Utara Regency, 2022-2023

Kecamatan Subdistrict	Penduduk (ribu) Population (thousand)		Laju Pertumbuhan Penduduk per Tahun 2022–2023 Annual Population Growth Rate (%) 2022–2023	
	2022	2023	2010-2023	2022-2023
(1)	(2)	(3)	(4)	(5)
Ulu Rawas	12,48	12,78	...	2,41
Karang Jaya	32,27	32,79	...	1,62
Rawas Ulu	34,86	35,18	...	0,91
Rupit	37,86	38,53	...	1,77
Karang Dapo	21,38	22,02	...	3,00
Rawas Ilir	28,92	29,99	...	3,71
Nibung	27,53	28,35	...	2,97
Musi Rawas Utara	195,326	199,668	...	2,22
Hasil Proyeksi ¹ /Projection Result	193,45	195,96	...	1,30

Lanjutan Tabel/*Continued Table 3.1.1*

Kecamatan Subdistrict	Persentase Penduduk Percentage of Total Population		Kepadatan Penduduk (per km ²) ⁵ Population Density per sq.km	
	2022	2023	2022	2023
(1)	(6)	(7)	(8)	(9)
Ulu Rawas	6,39	6,40	8,59	8,80
Karang Jaya	16,52	16,43	22,92	23,29
Rawas Ulu	17,85	17,62	69,99	70,62
Rupit	19,39	19,30	92,41	94,04
Karang Dapo	10,95	11,03	38,97	40,14
Rawas Ilir	14,81	15,02	26,58	27,56
Nibung	14,09	14,20	45,66	47,02
Musi Rawas Utara	100,00	100,00	32,51	33,23
Hasil Proyeksi ¹ / <i>Projection Result</i>	100,00	100,00	32,20	32,61

Lanjutan Tabel/*Continued Table* 3.1.1

Kecamatan <i>Subdistrict</i>	Rasio Jenis Kelamin <i>Population Sex Ratio</i>	
	2022	2023
(1)	(2)	(3)
Ulu Rawas	104,41	104,05
Karang Jaya	104,17	104,02
Rawas Ulu	100,53	100,72
Rupit	100,86	100,88
Karang Dapo	101,75	100,88
Rawas Ilir	106,93	107,36
Nibung	106,57	106,83
Musi Rawas Utara	103,34	103,35
Hasil Proyeksi ¹ / <i>Projection Result</i>	103,54	...

Catatan/*Note:*

Sumber/*Source:*

Dinas Kependudukan dan Pencatatan Sipil Kabupaten Musi Rawas Utara /*Population and Civil Registration Agency of Musi Rawas Utara Regency*

Tabel 3.1.2 Jumlah Penduduk Menurut Kelompok Umur dan Jenis Kelamin di Kabupaten Musi Rawas Utara, 2023
Population by Age Groups and Sex in Musi Rawas Utara Regency/Municipality, 2023

Kelompok Umur <i>Age Groups</i>	Jenis Kelamin/Sex		
	Laki-Laki <i>Male</i>	Perempuan <i>Female</i>	Jumlah <i>Total</i>
(1)	(2)	(3)	(4)
0-4	8.144	7.405	15.549
5-9	10.055	9.124	19.179
10-14	9.972	9.699	19.671
15-19	9.103	8.397	17.500
20-24	8.951	8.387	17.338
25-29	7.875	7.565	15.440
30-34	7.943	7.838	15.781
35-39	8.593	8.376	16.969
40-44	7.508	7.182	14.690
45-49	5.887	5.939	11.826
50-54	4.888	4.820	9.708
55-59	4.010	4.388	8.398
60-64	3.528	3.627	7.155
65-69	2.392	2.335	4.727
70-74	1.347	1.297	2.644
75+	1.285	1.808	3.093
Musi Rawas Utara	101.481	98.187	199.668

Catatan/Note: ...
 Sumber/Source: Dinas Kependudukan dan Pencatatan Sipil Kabupaten Musi Rawas Utara /Population and Civil Registration Agency of Musi Rawas Utara Regency

**3.2 KETENAGAKERJAAN
EMPLOYMENT**

Tabel 3.2.1 Jumlah Penduduk Berumur 15 Tahun Keatas Menurut Jenis Kegiatan Selama Seminggu yang Lalu dan Jenis Kelamin di Kabupaten Musi Rawas Utara, 2023
Population Aged 15 Years and Over by Type of Activity During The Previous Week and Sex in Musi Rawas Utara Regency, 2023

Kegiatan Utama <i>Main Activity</i>	Jenis Kelamin/Sex		
	Laki-Laki <i>Male</i>	Perempuan <i>Female</i>	Jumlah <i>Total</i>
(1)	(2)	(3)	(4)
Angkatan Kerja <i>Economically Active</i>	62.039	38.646	100.685
Bekerja/ <i>Working</i>	60.728	34.807	95.535
Pengangguran Terbuka <i>Unemployment</i>	1.311	3.839	5.150
Bukan Angkatan Kerja <i>Economically Inactive</i>	10.933	31.967	42.900
Sekolah/ <i>Attending School</i>	6.644	5.106	11.750
Mengurus Rumah Tangga <i>Housekeeping</i>	654	24.158	24.812
Lainnya/ <i>Others</i>	3.635	2.703	6.338
Jumlah/Total	72.972	70.613	143.585

Catatan/Note:

Sumber/Source: BPS, Survei Angkatan Kerja Nasional (Sakernas) Agustus/BPS-Statistics Indonesia, August National Labor Force Survey

Tabel 3.2.2
Table

Penduduk Berumur 15 Tahun ke Atas Menurut Pendidikan Tertinggi yang Ditamatkan dan Jenis Kegiatan Selama Seminggu yang Lalu di Kabupaten Musi Rawas Utara, 2023

Population 15 Years of Age and Over by Educational Attainment and Type of Activity During the Previous Week in Musi Rawas Utara Regency, 2023

Pendidikan Tertinggi yang Ditamatkan ¹ <i>Educational Attainment¹</i>	Angkatan Kerja/Economically Active			Persentase Bekerja terhadap Angkatan Kerja <i>Percentage of Working to Economically Active</i>
	Bekerja Working	Pengangguran ² <i>Unemployment²</i>	Jumlah Angkatan Kerja <i>Total of Economically Active</i>	
(1)	(2)	(3)	(4)	(5)
0	46.211	261	46.472	99,44
1	17.101	119	17.220	99,31
2	24.591	4.253	28.844	85,26
3	7.632	517	8.149	93,66
Jumlah/Total	95.535	5.150	100.685	94,89

Lanjutan Tabel/*Continued Table 3.2.2*

Pendidikan Tertinggi yang Ditamatkan ¹ <i>Educational Attainment¹</i>	Bukan Angkatan Kerja <i>Not Economically Active</i>	Jumlah Total	Persentase Angkatan Kerja terhadap Penduduk Usia Kerja <i>Percentage of Economically Active to Working Age Population</i>
(1)	(6)	(7)	(8)
0	19.443	65.915	70,50
1	15.626	32.846	52,43
2	7.141	35.985	80,16
3	690	8.839	92,19
Jumlah/Total	42.900	143.585	70,12

Catatan/Note:

- ¹ 0. ≤ Sekolah Dasar (SD)/≤ *Primary School*
1. Sekolah Menengah Pertama/*Junior High School*
2. Sekolah Menengah Atas/*Senior High School*
3. Perguruan Tinggi/*Collage*
- ² 1. Mencari pekerjaan/*Looking for work*
2. Mempersiapkan usaha/*Establishing a new business/firm*
3. Merasa tidak mungkin mendapat pekerjaan/*Hopeless of job*
4. Sudah punya pekerjaan tetapi belum mulai bekerja/*Have a job in future start*

Sumber/Source:

BPS, Survei Angkatan Kerja Nasional (Sakernas) Agustus/BPS-Statistics Indonesia, August National Labor Force Survey

Tabel
Table 3.2.3

Penduduk Berumur 15 Tahun Ke Atas yang Bekerja Selama Seminggu yang Lalu Menurut Status Pekerjaan Utama dan Jenis Kelamin di Kabupaten Musi Rawas Utara, 2023

Population 15 Years of Age and Over who Worked During The Previous Week by Main Employment Status and Sex in Musi Rawas Utara Regency, 2023

Status Pekerjaan Utama Main Employment Status	Laki-Laki Male	Perempuan Female	Jumlah Total
(1)	(2)	(3)	(4)
Berusaha sendiri <i>Own account worker</i>	17.544	8.757	26.301
Berusaha dibantu buruh tidak tetap/buruh tidak dibayar <i>Employer assisted by temporary worker/unpaid worker</i>	9.185	2.800	11.985
Berusaha dibantu buruh tetap/buruh dibayar <i>Employer assisted by permanent worker/paid worker</i>	2.600	484	3.084
Buruh/Karyawan/Pegawai/ <i>Employee</i>	24.433	9.393	33.826
Pekerja bebas <i>Casual worker</i>	4.276	1.514	5.790
Pekerja keluarga/tak dibayar <i>Family worker/unpaid worker</i>	2.690	11.859	14.549
Jumlah/Total	60.728	34.807	95.535

Catatan/Note:

...

Sumber/SOURCE:

BPS, Survei Angkatan Kerja Nasional (Sakernas) Agustus/BPS-Statistics Indonesia, August National Labor Force Survey

Bab/Chapter 2

Sosial dan Kesejahteraan Rakyat Social and Welfare

Musi Rawas Utara

2023

Jumlah Desa/Kelurahan Memiliki Number of Village Having

RS Rupit merupakan satu-satunya Rumah Sakit di Musi Rawas



Rupit Hospital is the only one hospital in Musi Rawas Regency



191
Masjid
Mosque



129
SD
Elementary School



12
SMA
Senior High School



33
SMP
Junior High School

muratarakab.bps.go.id

Sumber : BPS, Pendataan Potensi Desa (Podes) Kanwil Kementerian Agama Kabupaten Musi Rawas Utara

Source : BPS-Statistics Indonesia, Village Potential Data Collecting Religius Affair Ministry of Musi Rawas Utara Regency



PENJELASAN TEKNIS

1. **Tidak/belum pernah sekolah** adalah mereka yang tidak pernah atau belum pernah terdaftar dan tidak pernah atau belum pernah aktif mengikuti pendidikan di suatu jenjang pendidikan formal. Termasuk juga yang tamat/belum tamat taman kanak-kanak tetapi tidak melanjutkan ke sekolah dasar.
2. **Masih bersekolah** adalah mereka yang terdaftar dan aktif mengikuti pendidikan formal dan nonformal (Paket A, B, atau C), baik pendidikan dasar, menengah maupun pendidikan tinggi. Bagi mahasiswa yang sedang cuti dianggap masih bersekolah.
3. **Tidak bersekolah lagi** adalah mereka yang pernah terdaftar dan aktif mengikuti pendidikan di suatu jenjang pendidikan formal dan nonformal (Paket A, B, atau C), tetapi pada saat pencacahan tidak lagi terdaftar dan tidak aktif mengikuti pendidikan.
4. **Tamat sekolah** adalah menyelesaikan pelajaran yang ditandai dengan lulus ujian akhir pada kelas atau tingkat terakhir suatu jenjang pendidikan di sekolah negeri maupun swasta dengan mendapatkan tanda tamat belajar/ijazah. Seseorang yang belum mengikuti pelajaran

TECHNICAL NOTES

1. **Not/never attending school** is someone who has never attended or never been registered in a formal education, such as primary, secondary, and tertiary education. Those who just completed kindergarten are considered as never attended school.
2. **Attending school** is someone who is currently attending primary, secondary, or tertiary education, including package A, package B, or package C. College student who postpones his/her study is considered as attending school.
3. **Not attending school anymore** is someone who had enrolled and participated in formal and non-formal education in the past including package A, package B, or package C, but currently does not attend school.
4. **Completed particular level of education** is someone who has completed particular level of education in private or public school and accepting graduation certificate. Someone who has never attended the highest grade but passed the final exam is considered as completed particular level of

pada kelas tertinggi tetapi telah mengikuti ujian akhir dan lulus dianggap tamat sekolah.

education

5. **Dapat membaca dan menulis** artinya dapat membaca dan menulis kata-kata/kalimat sederhana dengan suatu aksara tertentu.

5. ***Able to read and write*** is the ability to read and write at least a simple sentence in any letter of alphabets.

6. **Jalur Pendidikan di Indonesia** terdiri atas 1) pendidikan formal, 2) pendidikan nonformal, dan 3) pendidikan informal yang ketiganya dapat saling melengkapi dan memperkaya (Undang-Undang No. 20 Tahun 2015 tentang Sistem Pendidikan Nasional).

6. ***The Education System in Indonesia*** consists of 1) a formal education, 2) non-formal education, and 3) informal education that all three can be complementary and enriching (Law No. 20 Year 2015 about The National Education System).

7. **Jenjang Pendidikan Formal** terdiri atas pendidikan dasar, pendidikan menengah, dan pendidikan tinggi. Jenis pendidikan yang diajarkan mencakup pendidikan umum, kejuruan, akademik, profesi, vokasi, keagamaan, dan khusus.

a. Pendidikan Dasar berbentuk Sekolah Dasar (SD) dan Madrasah Ibtidaiyah (MI) atau bentuk lain yang sederajat serta Sekolah Menengah Pertama (SMP) dan Madrasah Tsanawiyah (MTs), atau bentuk lain yang sederajat.

b. Pendidikan Menengah berbentuk Sekolah Menengah Atas (SMA), Madrasah Aliyah (MA), Sekolah Menengah Kejuruan (SMK), dan Madrasah Aliyah

7. ***The Formal Education Level*** consists of primary education, secondary education, and high education. The kind of education that taught consists of general education, vocational, academic, professional, religious, and specific education.

a. *The Primary Education* consists of Elementary School and Islamic Elementary School or other equivalent forms and Junior High School and MTs, or other equivalent forms.

b. *The Secondary Education* consists of the senior high school, MA, Vocational School, and Vocational Madrasah Aliyah, or other equivalent forms.

Kejuruan (MAK), atau bentuk lain yang sederajat.

c. Pendidikan Tinggi merupakan jenjang pendidikan setelah pendidikan menengah yang mencakup program pendidikan diploma, sarjana, magister, spesialis, dan doktor yang diselenggarakan oleh perguruan tinggi. Perguruan tinggi dapat berbentuk akademi, politeknik, sekolah tinggi, institut, atau universitas.

c. *The High Education consists of the education level after the secondary education that consists of diplomas, bachelor, master, specialist, and doctoral degrees that are held by the college. The colleges can be academy, polytechnic, high school, institute, or university.*

8. **Rumah Sakit** adalah tempat pemeriksaan dan perawatan kesehatan, biasanya berada di bawah pengawasan dokter/tenaga medis, yang melayani penderita yang sakit untuk berobat rawat jalan atau rawat inap.

8. **Hospital** is a place for health check, usually controlled/supervised by doctors/medical personnel to serve the ill patients to get outpatient or inpatient treatment services.

9. **Rumah Sakit Bersalin** adalah rumah sakit khusus untuk persalinan, dilengkapi pelayanan spesialis pemeriksaan kehamilan, persalinan, rawat inap dan rawat jalan ibu dan anak yang berada di bawah pengawasan dokter spesialis kandungan.

9. **Maternity Hospital** is a specialized hospital for childbirth, has specialist inspection service to pregnancy, childbirth, hospitalization and outpatient for mothers and children that is under the supervision of an obstetrician.

10. **Rumah Bersalin** adalah sarana pelayanan kesehatan dengan izin sebagai rumah bersalin, dilengkapi pelayanan pemeriksaan kehamilan, persalinan serta pemeriksaan ibu dan anak yang berada di bawah pengawasan bidan senior

10. **Maternity House** is health care facility with a license as a maternity house, equipped with prenatal care, childbirth and examination of mothers and children which is under the supervision of a senior midwife.

- 11. Poliklinik** adalah sarana kesehatan untuk pelayanan berobat jalan, biasanya berada di bawah pengawasan dokter/tenaga medis.
- 11. *Polyclinic*** is a health facility in which to get outpatient services, usually under the control of doctor/medical personnel.
- 12. Puskesmas (Pusat Kesehatan Masyarakat)** adalah unit pelaksana teknis dinas kesehatan Kecamatan yang mempunyai fungsi utama sebagai penyelenggara pelayanan kesehatan tingkat pertama. Wilayah kerja puskesmas maksimal adalah satu kecamatan dan untuk dapat menjangkau wilayah kerjanya, puskesmas mempunyai jaringan pelayanan yang meliputi unit Puskesmas Pembantu (Pustu), unit Puskesmas Keliling (Puskel), dan unit bidan desa/komunitas (Peraturan Menteri Kesehatan RI No. 75 Tahun 2016 Tentang Pusat Kesehatan Masyarakat).
- 12. *Public Health Center*** is technical implementation unit of regency health department that have the primary function as a first-level health care providers. The working area standard of public health center is one district and to reach their working areas, public health centers have a service network covering subsidiary of public health center, mobile public health center units, and midwife units (Regulation of the Minister of Health of Indonesia Number 75 Year 2016 about Public Health Center).
- 13. Apotek** adalah suatu tempat tertentu yang digunakan untuk melakukan pekerjaan kefarmasian, dan penyaluran/penjualan obat atau bahan farmasi dan perbekalan kesehatan lainnya kepada masyarakat yang dikelola oleh tenaga apoteker (Peraturan Menteri Kesehatan RI No. 1332 Tahun 2002 Tentang Perubahan Atas Peraturan Menteri Kesehatan RI No. 922/MENKES/PER/X/1993 Tentang Ketentuan dan Tata Cara Pemberian Izin Apotek).
- 13. *Pharmacy*** is a specific place that is used for pharmaceutical jobs, and distribution/sale of drugs/pharmaceuticals and other medical supplies to people that are administered by trained pharmacist (Regulation of the Minister of Health of Indonesia Number 1332 Year 2002 about the Changes of Regulation of the Minister of Health of Indonesia Number 922/MENKES/PER/X/1993 about Pro-vision and Procedures for Administration of Licensed Pharmacies).

- 14. Imunisasi** adalah memasukkan kuman atau racun penyakit tertentu yang sudah dilemahkan (vaksin) ke dalam tubuh dengan cara disuntik atau diminum (diteteskan dalam mulut) dengan maksud agar terjadi kekebalan tubuh terhadap penyakit tersebut.
- 15. Keluhan kesehatan** adalah keadaan seseorang yang mengalami gangguan kesehatan atau kejiwaan, baik karena penyakit akut, penyakit kronis, kecelakaan, kriminal, atau hal lain.
- 16. Mengobati sendiri** adalah upaya oleh anggota rumah tangga/keluarga dengan melakukan pengobatan sendiri tanpa datang ke tempat fasilitas kesehatan atau memanggil dokter/petugas kesehatan ke rumahnya (misal minum obat modern, jamu, kerokan, kompres, kop, pijat) agar sembuh atau menjadi lebih ringan keluhan kesehatannya.
- 17. Angka penemuan kasus tuberkulosis** adalah jumlah kasus baru tuberkulosis (TB) dan kasus TB yang didiagnosis kambuh yang diobati dalam program penanggulangan TB nasional dan dilaporkan kepada WHO, dibagi dengan perkiraan WHO terhadap jumlah kasus insiden tuberkulosis pada tahun yang sama, dinyatakan sebagai persentase.
- 14. Immunization** is putting enervated microbe of a certain disease into human body by injection or drinking (dropping into mouth) to make the body immune to that disease.
- 15. Health complaint** is a condition where a person has health or mental problems because of acute illness, chronically illness, accident, crimes, or others.
- 16. Self treatment** is an effort of household members/family to have a health treatment by themselves without visiting health facilities or a doctor/health personnel (for instance, by taking modern medicine, herb medicine, chief with a coin, compress, cupping suction, massage) in order to recover from illness or reduce the health complaint.
- 17. The case detection rate for all forms of tuberculosis** is the number of new and replese tuberculosis cases diagnosed and treated in national tuberculosis control programmes and notified to WHO, divided by WHO's estimate of the number of incident tuberculosis cases for the same year, expressed as a percentage.

- 18. Angka keberhasilan pengobatan tuberkulosis smear positive/Basil Tahan Asam (BTA) positif** adalah proporsi (dinyatakan sebagai persentase) kasus TB BTA positif yang terdaftar di bawah program pengendalian TB nasional pada tahun tertentu yang dinyatakan berhasil menyelesaikan pengobatan. Dengan atau tanpa bukti bakteriologi keberhasilan (“sembuh” dan “menyelesaikan pengobatan” masing-masing).
- 18. *The treatment success rate for new pulmonary smear-positive tuberculosis cases*** is the proportion (expressed as a percentage) of new smear-positive tuberculosis cases registered under a national tuberculosis control programme in a given year that successfully completed treatment. With or without bacteriological evidence of success (“cured” and “treatment completed” respectively).
- 19. Kasus kumulatif AIDS** adalah kumulatif kasus AIDS sampai dengan referensi waktu tertentu.
- 19. *Cummulative AIDS case*** is cummulative AIDS cases with reference to a particular time.
- 20. BCG (Bacillus Calmette Guerin)** merupakan vaksinasi untuk mencegah penyakit TBC, diberikan pada bayi baru lahir atau anak, dengan suntikan pada kulit pangkal lengan atas. Bekas suntikan kemudian akan membentuk tonjolan kecil jaringan parut pada kulit lengan atas. Suntikan BCG diberikan kepada anak sebanyak 1 kali.
- 20. *BCG (Bacillus Calmette Guerin)*** is a vaccine to prevent TBC disease, given to newborns or children, by injection at the base of the skin of the upper arm. Injection site will form little bumps of scar tissue in the skin of the upper arm. BCG injections given to children 1 times.
- 21. DPT (Difteri, Pertusis, Tetanus)** merupakan vaksin untuk mencegah penyakit Difteri, Pertusis, dan Tetanus yang diberikan pada bayi berumur 3 bulan ke atas, dengan suntikan pada paha, diulang 1 bulan dan 2 bulan kemudian, sehingga suntikan imunisasi DPT lengkap
- 21. *DPT (Diphtheria, Pertussis, Tetanus)*** is a vaccine to prevent the diphtheria, pertussis, and tetanus disease, given to infants aged 3 months and above, with a shot in the thigh, repeated one month and two months later, so that the complete DPT immunization shots at toddler totaling 3 times

pada balita berjumlah 3 kali (kadang-kadang selang waktu antar suntikan bisa lebih dari 1 bulan).

(sometimes the time interval between injections can be more than 1 month).

22. **Luas lantai** adalah luas lantai yang ditempati dan digunakan untuk keperluan sehari-hari (sebatas atap).
22. **Floor area** is the total area which is occupied and utilized daily.
23. **Air leding** adalah sumber air yang berasal dari air yang telah melalui proses penjernihan dan penyehatan sebelum dialirkan kepada konsumen melalui instalasi berupa saluran air. Sumber air ini biasanya diusahakan oleh PAM/PDAM/BPAM. Termasuk dalam hal ini air leding yang didapat secara eceran.
23. **Pipe water** is a water Source that comes from water that has been through a process of purification and sanitation before distribute to consumers through an instalation of water lines. This water Source is usually distributed by PAM/ PDAM/ BPAM. This include a pipe water that sold at retail.
24. **Sumur terlindung** adalah air yang berasal dari dalam tanah yang digali dan lingkaran sumur tersebut dilindungi oleh tembok paling sedikit 0,8 meter di atas tanah dan 3 meter ke bawah tanah, serta ada lantai semen sejauh 1 meter dari lingkaran sumur.
24. **Protected wells** is water that comes from the soil were excavated and the circumference of the well was protected by walls at least 0.8 meters above ground and 3 meters underground, and cement floor as far as 1 meter from the well circumference.
25. **Status penguasaan bangunan tempat tinggal milik sendiri** adalah jika tempat tinggal tersebut pada waktu pencacahan betul-betul sudah milik kepala rumah tangga atau salah seorang anggota rumah tangga. Rumah yang dibeli secara angsuran melalui kredit bank atau rumah
25. **Own ownership property status** is a status of dwelling occupied belongs to the head of household or one of the household member. Houses bought through bank credit or houses with leasing status were also categorized as an own property.

dengan status sewa beli dianggap rumah milik sendiri.

26. Peristiwa tindak pidana yang dilaporkan ialah setiap peristiwa yang diterima kepolisian dari laporan masyarakat, atau peristiwa dimana pelakunya tertangkap tangan oleh kepolisian.

27. Jumlah tindak pidana menggambarkan jumlah kasus tindak pidana yang terjadi pada kurun waktu tertentu.

28. Resiko penduduk terjadi tindak pidana per 100.000 penduduk

$$P_a = \frac{1}{n} \sum_{i=1}^q \left[\frac{z - y_i}{z} \right]^a$$

Resiko penduduk terjadi tindak pidana per 100.000 penduduk mengindikasikan peluang penduduk berisiko terkena tindak pidana. Biasanya dinyatakan dalam setiap 100.000 penduduk.

29. Selang waktu terjadi tindak pidana tahun t

$$P_a = \frac{1}{n} \sum_{i=1}^q \left[\frac{z - y_i}{z} \right]^a$$

Selang waktu terjadi tindak pidana tahun mengindikasikan selang waktu terjadinya satu tindak kejahatan dengan

26. Reported crime incidence includes all criminal cases reported and received by police office, and all crimes caught by police.

27. Crime total refers to the number of criminal cases occurring during a given period.

28. Crime rate

$$P_a = \frac{1}{n} \sum_{i=1}^q \left[\frac{z - y_i}{z} \right]^a$$

Crime rate indicates the probability of population exposed to risk of crime, expressed in every 100,000 people.

29. Crime clock

$$P_a = \frac{1}{n} \sum_{i=1}^q \left[\frac{z - y_i}{z} \right]^a$$

Crime clock indicates the time interval of occurrence between one crime to another crime.

kejahatan yang lain.

30. Persentase penyelesaian tindak pidana

$$P_a = \frac{1}{n} \sum_{i=1}^q \left[\frac{z - y_i}{z} \right]^a$$

Persentase penyelesaian peristiwa tindak pidana menyatakan persentase penyelesaian tindak pidana oleh polisi. Suatu tindak pidana dinyatakan sebagai kasus yang selesai di tingkat kepolisian, apabila :

- a. Berkas perkaranya sudah siap untuk diserahkan atau telah diserahkan kepada kejaksaan;
- b. Dalam hal delik aduan, pengaduannya dicabut dalam tenggang waktu yang telah ditentukan menurut undang-undang;
- c. Telah diselesaikan oleh kepolisian berdasarkan azas plichtmatigheid (kewajiban berdasarkan kewenangan hukum);
- d. Kasus yang dimaksud tidak termasuk kompetensi kepolisian
- e. Tersangka meninggal dunia;
- f. Kasus Kadaluarasa

31. Bencana Alam adalah peristiwa atau serangkaian peristiwa yang mengancam dan mengganggu kehidupan/penghidupan masyarakat yang disebabkan oleh faktor alam antara lain berupa gempa bumi, tsunami, gunung

30. Crime clearance rate

$$P_a = \frac{1}{n} \sum_{i=1}^q \left[\frac{z - y_i}{z} \right]^a$$

Crime clearance rate refers to percentage of crime clearance by police. A criminal case is categorized as a cleared case by police, if:

- a. All documents are ready to submit or already submitted to justice court;
- b. In the case of attense that warrants complaint, the complaint was withdraw within a given period state in the law;
- c. The case was cleared by police based on the principle of plichtmatigheid (obligation on the basis of law outhority);
- d. The case was not the responsibility of police office;
- e. The suspect died;
- f. The case was out of date.

31. Natural Disaster is an event or series of events that threaten and disrupt the lives and livelihoods caused by natural factors such as: earthquake, tsunami, volcanic eruption, flood, flash flood, drought, typhoon/cyclone, and

meletus, banjir, kekeringan, angin topan, dan tanah longsor sehingga mengakibatkan kerugian materi maupun non-materi.

landslide so it can lead to result in loss of material and non-material.

32. Korban meninggal adalah orang yang dilaporkan tewas atau meninggal dunia akibat bencana.

32. *Fatality* is a person reported killed or death in the wake of a disaster.

33. Korban hilang adalah orang yang dilaporkan hilang atau tidak ditemukan atau tidak diketahui keberadaannya setelah terjadi bencana.

33. *Missing person* is a person reported missing or who cannot be located or who cannot be accounted for in the wake of a disaster.

34. Korban luka/sakit adalah orang yang mengalami luka-luka atau sakit, dalam keadaan luka ringan, luka sedang maupun luka parah/berat, baik yang berobat jalan maupun rawat inap.

34. *Casualty* is a person suffering injury or illness, in a state of light injury, moderate injury, or heavy injury, which in undergoing treatment as either an outpatient or inpatient.

35. Rusak Berat adalah kriteria kerusakan yang mengakibatkan bangunan roboh atau sebagian besar komponen struktur rusak.

35. *Severely damaged* is the criteria of damage that resulted most buildings collapsed or damaged its structural components.

36. Rusak sedang adalah kriteria kerusakan yang mengakibatkan sebagian kecil komponen struktur rusak, dan komponen penunjang rusak namun bangunan masih tetap berdiri.

36. *Damaged* is the criteria of damage that resulted defective fraction of structural components and supporting components damaged, but the building still stands.

37. Rusak ringan adalah kriteria kerusakan yang mengakibatkan sebagian komponen struktur retak (struktur masih bisa digunakan) dan bangunan masih

37. *Lightly damaged* is the criteria of damage that resulted partially cracked structural components, but the structure still can be used and the building still stands.

- tetap berdiri.
38. Untuk mengukur kemiskinan, BPS menggunakan konsep kemampuan memenuhi kebutuhan dasar (basic needs approach). Dengan pendekatan ini, kemiskinan dipandang sebagai ketidakmampuan dari sisi ekonomi untuk memenuhi kebutuhan dasar makanan dan bukan makanan yang diukur dari sisi pengeluaran. Metode yang digunakan adalah menghitung Garis Kemiskinan (GK), yang terdiri dari dua komponen yaitu Garis Kemiskinan Makanan (GKM) dan Garis Kemiskinan Non-Makanan (GKNM). Penghitungan Garis Kemiskinan dilakukan secara terpisah untuk daerah perkotaan dan perdesaan.
39. **Penduduk miskin** adalah penduduk yang memiliki rata-rata pengeluaran per kapita per bulan di bawah Garis Kemiskinan.
40. **Garis Kemiskinan Makanan (GKM)** merupakan nilai pengeluaran kebutuhan minimum makanan yang disetarakan dengan 2.100 kkalori per kapita per hari. Garis Kemiskinan Non-Makanan (GKNM) adalah kebutuhan minimum untuk perumahan, sandang, pendidikan, kesehatan, dan kebutuhan dasar lainnya.
38. *To measure poverty, BPS-Statistics Indonesia has used the concept of basic needs approach. Therefore, poverty is viewed as economic inability to fulfill food and non-food basic needs which are measured by consumption/expenditure. The method used is calculating poverty line, which consists of two components that are Food Poverty Line (FPL) and Non-Food Poverty Line (NFPL). The poverty line was calculated separately for urban and rural areas.*
39. ***A person whose expenditure per capita per month** is below the poverty line is considered to be poor.*
40. ***The Food Poverty Line** refers to the daily minimum requirement of 2,100 kcal per capita per day. The Non-Food Poverty Line refers to the minimum requirement for household necessities for clothing, education, health, and other basic individual needs.*

41. Ukuran Kemiskinan

Head Count Index (HCI-P0)

adalah persentase penduduk miskin yang berada di bawah Garis Kemiskinan (GK).

Indeks Kedalaman Kemiskinan

(PovertyGapIndex-P1) merupakan ukuran rata-rata kesenjangan pengeluaran masing-masing penduduk miskin terhadap garis kemiskinan. Semakin tinggi nilai indeks, semakin jauh rata-rata pengeluaran penduduk dari garis kemiskinan.

Indeks Keparahan Kemiskinan

(Poverty Severity Index-P2) memberikan gambaran mengenai penyebaran pengeluaran di antara penduduk miskin. Semakin tinggi nilai indeks, semakin tinggi ketimpangan pengeluaran di antara penduduk miskin.

Foster-Greer-Thorbecke (1984) merumuskan suatu ukuran yang digunakan untuk mengukur tingkat kemiskinan sebagai berikut:

$$P_a = \frac{1}{n} \sum_{i=1}^q \left[\frac{z - y_i}{z} \right]^a$$

dimana:
a=0, 1, 2

41. Poverty Measures

Head Count Index (HCI-P0)

simply measures the percentage of the population that is counted as poor, often denoted by P0.

Poverty Gap Index-P1

measures the extent to which individuals fall below the poverty line (the poverty gaps) as a proportion of the poverty line. Higher value of the index shows that the gap between average expenditure of the poor and the poverty line is wider.

Poverty Severity Index-P2

describes inequality among the poor. This is simply a weighted sum of poverty gaps (as a proportion of the poverty line), where the weights are the proportionate poverty gaps themselves. Hence, by squaring the poverty gap index, the measure implicitly puts more weight on observations that fall well below the poverty line. Higher value of the index shows that inequality among the poor is higher.

Foster-Greer-Thorbecke (1984) developed poverty measures that may be written as:

$$P_a = \frac{1}{n} \sum_{i=1}^q \left[\frac{z - y_i}{z} \right]^a$$

where:
a=0, 1, 2

z=Garis kemiskinan
 y_i =Rata-rata pengeluaran perkapita sebulan penduduk yang berada di bawah garis kemiskinan ($i=1,2,\dots,q$), $y_i < z$
 q =Jumlah penduduk yang berada di bawah garis kemiskinan
 n =Jumlah penduduk

z =the poverty line
 y_i =Average expenditure per capita per month of the poor ($i=1,2,\dots,q$), $y_i < z$
 q =the number of poor
 n =the total population

Jika $a=0$, diperoleh Head Count Index (P0), jika $a=1$ diperoleh indeks kedalaman kemiskinan (Poverty Gap Index-P1) dan jika $a=2$ disebut indeks keparahan kemiskinan (Poverty Severity Index-P2).

if $a=0$ is obtained Head Count Index (P0), if $a=1$ is obtained Poverty Gap Index-P1, and if $a=2$ is obtained Poverty Severity Index-P2.

42. **Indeks Pembangunan Manusia (IPM)** menjelaskan bagaimana penduduk dapat mengakses hasil pembangunan dalam memperoleh pendapatan, kesehatan, pendidikan dan sebagainya. IPM diperkenalkan oleh UNDP pada tahun 1990 dan dipublikasikan secara berkala dalam laporan tahunan Human Development Report (HDR). IPM dibentuk oleh 3 (tiga) dimensi dasar: Umur panjang dan hidup sehat; pengetahuan; dan standar hidup layak.

42. **The Human Development Index (HDI)** explains how people can access development results in obtaining income, health, education and so forth. HDI was introduced by United Nations Development Programme (UNDP) in 1990 and published periodically in the annual report of the Human Development Report. HDI was formed by three basic dimensions: a long and healthy life; knowledge; and a decent standard of living.

ULASAN

Dalam bidang pendidikan, variabel-variabel seperti jumlah gedung sekolah, jumlah murid dan jumlah guru sering kali ditampilkan untuk menggambarkan situasi pendidikan. Misalnya dua variabel terakhir diatas dapat digunakan untuk menghitung rasio murid-guru.

Pada tahun ajaran 2023/2024, Musi Rawas Utara memiliki gedung sekolah sebanyak 175 sekolah yang terdiri atas 129 Sekolah Dasar (SD), 33 Sekolah Menengah Pertama (SMP), 12 Sekolah Menengah Atas (SMA), dan 2 Sekolah menengah Kejuruan (SMK)

Selama tahun ajaran 2023/2024, jumlah murid SD sebanyak 21.811 orang, SMP sebanyak 7.290 orang, dan SMA sebanyak 5.849 orang.

Jumlah guru yang mengajar di masing-masing sekolah pada tahun 2022/2023 ini terdiri atas 1.522 guru Sekolah Dasar, 824 orang guru SMP, serta 426 orang guru SMA.

Fasilitas kesehatan seperti rumah sakit, puskesmas dan puskesmas pembantu adalah sebagian dari variabel-variabel yang dapat menunjukkan pencapaian pembangunan kesehatan di wilayah Musi Rawas Utara. Pada tahun 2023, jumlah rumah sakit hanya 1 yaitu RS Rupit.

DESCRIPTION

In the field of education, variables such as the number of school buildings, the number of students and the number of teachers are often shown to describe the educational situation. For example the last two variables above can be used to calculate the student-teacher ratio.

In the 2023/2024 academic year, Musi Rawas Utara has 175 school buildings consisting of 129 Elementary Schools (SD), 33 Junior High Schools (SMP), 12 High Schools (SMA), and 2 Vocational High Schools (SMK)

During the 2023/2024 school year, the number of elementary school students was 21,811, middle school students were 7,290 people, and high school students were 5,849 people.

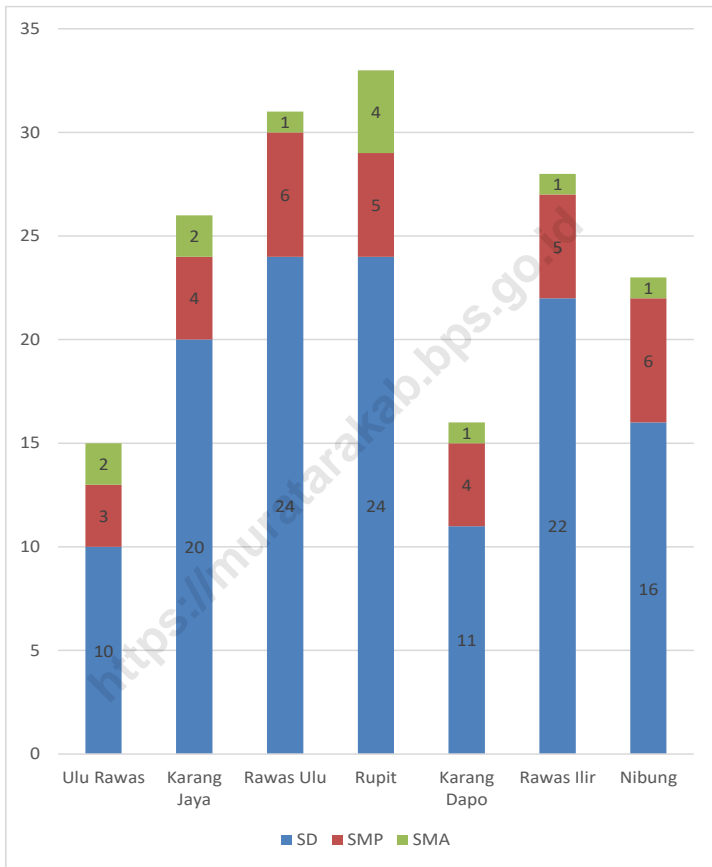
The number of teachers teaching in each school in 2022/2023 consists of 1,522 elementary school teachers, 824 middle school teachers, and 426 high school teachers.

Health facilities such as hospitals, community health centers and supporting community health centers are some of the variables that can indicate the achievement of health development in the North Musi Rawas area. In 2023, the number of hospitals will only be 1, namely Rupit Hospital.

Jumlah agama yang ada di Musi Rawas Utara pada tahun 2023 meliputi 5 agama yaitu Islam, Katolik, Kristen, Budha dan Hindu. Pada tahun 2023 tempat ibadah didominasi oleh tempat peribadatan Islam dengan jumlah masjid sebesar 191.

There are five religions in Musi Rawas Utara in 2023, they are Islam, Catholic, Christian, Buddhism, and Hindu. Amongst those, Islam had the highest number of followers. In 2023, the worship facilities is dominated by Islam with the number of mosque were 191.

<https://muratarakab.bps.go.id>



Sumber/Source: BPS, Pendataan Potensi Desa (Podes)/BPS-Statistics Indonesia, Village Potential Data Collecting

**Gambar
Figures**

4.1

**Jumlah desa/kelurahan yang memiliki SD,SMP, dan SMA,
2023**

**Number of villages that having primary school, junior high
school, and senior high school, 2023**

4.1 PENDIDIKAN EDUCATION

Tabel
Table 4.1.1 **Jumlah Sekolah, Guru, dan Murid Taman Kanak-Kanak (TK) di Bawah Kementerian Pendidikan dan Kebudayaan Menurut Kecamatan di Kabupaten Musi Rawas Utara, 2022/2023 dan 2023/2024**
Number of Schools, Teachers, and Pupils in Kindergarten Under The Ministry of Education and Culture by Subdistrict in Musi Rawas Utara Regency, 2022/2023 dan 2023/2024

Kecamatan Subdistrict	Sekolah/Schools					
	Negeri/Public		Swasta/Private		Jumlah/Total	
	2022/2023	2023/2024	2022/2023	2023/2024	2022/2023	2023/2024
(1)	(2)	(3)	(4)	(5)	(6)	(7)
Ulu Rawas
Karang Jaya
Rawas Ulu
Rupit
Karang Dapo
Rawas Ilir
Nibung
Musi Rawas Utara

Lanjutan Tabel/*Continued Table 4.1.1*

Kecamatan Subdistrict	Guru ¹ /Teachers ¹					
	Negeri/Public		Swasta/Private		Jumlah/Total	
	2022/2023	2023/2024	2022/2023	2023/2024	2022/2023	2023/2024
(1)	(8)	(9)	(10)	(11)	(12)	(13)
Ulu Rawas
Karang Jaya
Rawas Ulu
Rupit
Karang Dapo
Rawas Ilir
Nibung
Musi Rawas Utara

Lanjutan Tabel/*Continued Table* 4.1.1

Kecamatan <i>Subdistrict</i>	Murid/ <i>Pupils</i>					
	Negeri/ <i>Public</i>		Swasta/ <i>Private</i>		Jumlah/ <i>Total</i>	
	2022/2023	2023/2024	2022/2023	2023/2024	2022/2023	2023/2024
(1)	(14)	(15)	(16)	(17)	(18)	(19)
Ulu Rawas
Karang Jaya
Rawas Ulu
Rupit
Karang Dapo
Rawas Ilir
Nibung
Musi Rawas Utara

Catatan/*Note:*¹ Jumlah guru termasuk kepala sekolah dan guru/*The total of teachers including headmaster and teacher*Sumber/*Source:*Kementerian Pendidikan dan Kebudayaan, Data Semester Ganjil/*Ministry of Educations and Culture, Odd Semester Data*

Tabel
Table 4.1.2

Jumlah Sekolah, Guru, dan Murid Raudatul Athfal (RA) di Bawah Kementerian Agama Menurut Kecamatan di Kabupaten Musi Rawas Utara, 2022/2023 dan 2023/2024
Number of Schools, Teachers, and Pupils in Raudatul Athfal (RA) Under The Ministry of Religious Affairs by Subdistrict in Musi Rawas Utara Regency, 2022/2023 and 2023/2024

Kecamatan Subdistrict	Sekolah/Schools		Guru/Teachers		Murid/Pupils	
	2022/2023	2023/2024	2022/2023	2023/2024	2022/2023	2023/2024
(1)	(2)	(3)	(4)	(5)	(6)	(7)
Ulu Rawas	-	-	-	-	-	-
Karang Jaya	-	-	-	-	-	-
Rawas Ulu	4	-	-	-	-	-
Rupit	-	4	14	11	83	98
Karang Dapo	-	5	22	21	191	240
Rawas Ilir	-	1	3	3	52	57
Nibung	-	-	-	-	-	-
Musi Rawas Utara	4	10	39	35	326	395

Catatan/Note: ...
Sumber/Source: Kementerian Agama, Data Semester Ganjil/Ministry of Religious Affairs, Odd Semester Data

Tabel
Table 4.1.3

**Jumlah Sekolah, Guru, dan Murid Sekolah Dasar (SD)
di Bawah Kementerian Pendidikan dan Kebudayaan
Menurut Kecamatan di Kabupaten Musi Rawas Utara,
2022/2023 dan 2023/2024**
*Number of Schools, Teachers, and Pupils in Primary Schools
Under The Ministry of Education and Culture by Subdistrict
in Musi Rawas Utara Regency, 2022/2023 dan 2023/2024*

Kecamatan Subdistrict	Sekolah/Schools					
	Negeri/Public		Swasta/Private		Jumlah/Total	
	2022/2023	2023/2024	2022/2023	2023/2024	2022/2023	2023/2024
(1)	(2)	(3)	(4)	(5)	(6)	(7)
Ulu Rawas	10	9	-	1	10	10
Karang Jaya	20	18	-	2	20	20
Rawas Ulu	24	18	-	6	24	24
Rupit	23	23	2	2	25	25
Karang Dapo	11	10	-	1	11	11
Rawas Ilir	22	20	1	3	23	23
Nibung	16	15	-	1	16	16
Musi Rawas Utara	126	113	3	16	129	129

Lanjutan Tabel/*Continued Table* 4.1.3

Kecamatan <i>Subdistrict</i>	Guru ¹ /Teachers ¹					
	Negeri/ <i>Public</i>		Swasta/ <i>Private</i>		Jumlah/ <i>Total</i>	
	2022/2023	2023/2024	2022/2023	2023/2024	2022/2023	2023/2024
(1)	(8)	(9)	(10)	(11)	(12)	(13)
Ulu Rawas	118	117	-	8	118	125
Karang Jaya	255	227	-	32	255	259
Rawas Ulu	272	203	-	68	272	271
Rupit	263	245	2	19	265	264
Karang Dapo	151	142	-	10	151	152
Rawas Ilir	237	203	11	34	248	237
Nibung	209	182	-	32	209	214
Musi Rawas Utara	1.505	1.319	13	203	1.518	1.522

Lanjutan Tabel/*Continued Table* 4.1.3

Kecamatan Subdistrict	Murid/Students					
	Negeri/Public		Swasta/Private		Jumlah/Total	
	2022/2023	2023/2024	2022/2023	2023/2024	2022/2023	2023/2024
(1)	(14)	(15)	(16)	(17)	(18)	(19)
Ulu Rawas	1.396	1.313	-	43	1.396	1.356
Karang Jaya	3.680	3.146	-	460	3.680	3.606
Rawas Ulu	3.941	2.787	-	1.063	3.941	3.850
Rupit	3.877	3.648	42	230	3.919	3.878
Karang Dapo	2.277	2.080	-	130	2.277	2.210
Rawas Ilir	3.540	3.340	252	519	3.792	3.859
Nibung	3.082	2.495	-	557	3.082	3.052
Musi Rawas Utara	21.793	18.809	294	3.002	22.087	21.811

Catatan/Note:
Sumber/Source:

¹ Jumlah guru termasuk kepala sekolah dan guru/The total of teachers including headmaster and teacher
Kementerian Pendidikan dan Kebudayaan, Data Semester Ganjil/Ministry of Educations and Culture, Odd Semester Data

Tabel 4.1.4 Jumlah Sekolah, Guru, dan Murid Madrasah Ibtidaiyah (MI) di Bawah Kementerian Agama Menurut Kecamatan Menurut Kecamatan di Kabupaten Musi Rawas Utara, 2022/2023 dan 2023/2024
Number of Schools, Teachers, and Pupils in Madrasah Ibtidaiyah (MI) Under The Ministry of Religious Affairs by Subdistrict in Musi Rawas Utara Regency, 2022/2023 dan 2023/2024

Kecamatan Subdistrict	Sekolah/Schools					
	Negeri/Public		Swasta/Private		Jumlah/Total	
	2022/2023	2023/2024	2022/2023	2023/2024	2022/2023	2023/2024
(1)	(2)	(3)	(4)	(5)	(6)	(7)
Ulu Rawas	-	-	1	1	1	1
Karang Jaya	-	-	1	1	1	1
Rawas Ulu	-	-	4	4	4	4
Rupit	-	-	3	3	3	3
Karang Dapo	-	-	4	4	4	4
Rawas Ilir	-	-	2	2	2	2
Nibung	-	-	2	2	2	2
Musi Rawas Utara	-	-	17	17	17	17

Catatan/Note: ...
 Sumber/Source: Kementerian Agama, Data Semester Ganjil/Ministry of Religious Affairs, Odd Semester Data

Lanjutan Tabel/*Continued Table 4.1.4*

Kecamatan Subdistrict	Guru ¹ /Teachers ¹					
	Negeri/ <i>Public</i>		Swasta/ <i>Private</i>		Jumlah/ <i>Total</i>	
	2022/2023	2023/2024	2022/2023	2023/2024	2022/2023	2023/2024
(1)	(8)	(9)	(10)	(11)	(12)	(13)
Ulu Rawas	-	-	9	9	9	9
Karang Jaya	-	-	10	10	10	10
Rawas Ulu	-	-	25	28	25	28
Rupit	-	-	31	37	31	37
Karang Dapo	-	-	34	32	34	32
Rawas Ilir	-	-	16	16	16	16
Nibung	-	-	20	22	20	22
Musi Rawas Utara	-	-	145	154	145	154

Lanjutan Tabel/*Continued Table* 4.1.4

Kecamatan Subdistrict	Murid/Students					
	Negeri/Public		Swasta/Private		Jumlah/Total	
	2022/2023	2023/2024	2022/2023	2023/2024	2022/2023	2023/2024
(1)	(14)	(15)	(16)	(17)	(18)	(19)
Ulu Rawas	-	-	108	116	108	116
Karang Jaya	-	-	162	152	162	152
Rawas Ulu	-	-	338	372	338	372
Rupit	-	-	637	667	637	667
Karang Dapo	-	-	475	436	475	436
Rawas Ilir	-	-	139	150	139	150
Nibung	-	-	347	360	347	360
Musi Rawas Utara	-	-	2.206	2.253	2.206	2.253

Catatan/Note:
Sumber/Source:

¹ Jumlah guru termasuk kepala sekolah dan guru/The total of teachers including headmaster and teacher
Kementerian Pendidikan dan Kebudayaan, Data Semester Ganjil/Ministry of Educations and Culture, Odd Semester Data

Tabel
Table 4.1.5

Jumlah Sekolah, Guru, dan Murid Sekolah Menengah Pertama (SMP) di Bawah Kementerian Pendidikan dan Kebudayaan Menurut Kecamatan di Kabupaten Musi Rawas Utara, 2021/2023 dan 2023/2024
Number of Schools, Teachers, and Pupils in Lower Secondary Schools Under The Ministry of Education and Culture by Subdistrict in Musi Rawas Utara Regency, 2021/2023 dan 2023/2024

Kecamatan Subdistrict	Sekolah/Schools					
	Negeri/Public		Swasta/Private		Jumlah/Total	
	2022/2023	2023/2024	2022/2023	2023/2024	2022/2023	2023/2024
(1)	(2)	(3)	(4)	(5)	(6)	(7)
Ulu Rawas	3	3	-	-	3	3
Karang Jaya	3	3	1	1	4	4
Rawas Ulu	6	6	-	-	6	6
Rupit	4	4	1	1	5	5
Karang Dapo	2	2	2	2	4	4
Rawas Ilir	4	4	1	1	5	5
Nibung	5	5	1	1	6	6
Musi Rawas Utara	27	27	6	6	33	33

Lanjutan Tabel/*Continued Table* 4.1.5

Kecamatan <i>Subdistrict</i>	Guru ¹ / <i>Teachers</i> ¹					
	Negeri/ <i>Public</i>		Swasta/ <i>Private</i>		Jumlah/ <i>Total</i>	
	2022/2023	2023/2024	2022/2023	2023/2024	2022/2023	2023/2024
(1)	(8)	(9)	(10)	(11)	(12)	(13)
Ulu Rawas	87	82	-	-	87	82
Karang Jaya	124	138	14	14	138	152
Rawas Ulu	141	140	-	-	141	140
Rupit	160	166	8	8	168	174
Karang Dapo	63	61	20	18	83	79
Rawas Ilir	94	88	10	7	104	95
Nibung	95	95	10	7	105	102
Musi Rawas Utara	764	770	62	54	826	824

Lanjutan Tabel/*Continued Table 4.1.5*

Kecamatan Subdistrict	Murid/Students					
	Negeri/Public		Swasta/Private		Jumlah/Total	
	2022/2023	2023/2024	2022/2023	2023/2024	2022/2023	2023/2024
(1)	(14)	(15)	(16)	(17)	(18)	(19)
Ulu Rawas	434	432	-	-	434	432
Karang Jaya	1.203	1.195	146	172	1.349	1.367
Rawas Ulu	1.198	1.204	-	-	1.198	1.204
Rupit	1.502	1.578	20	12	1.522	1.590
Karang Dapo	440	432	139	149	579	581
Rawas Ilir	874	894	158	174	1.032	1.068
Nibung	1.047	1.038	9	10	1.056	1.048
Musi Rawas Utara	6.698	6.773	472	517	7.170	7.290

Catatan/Note:

¹ Jumlah guru termasuk kepala sekolah dan guru/The total of teachers including headmaster and teacher

Sumber/Source:

Kementerian Pendidikan dan Kebudayaan, Data Semester Ganjil/Ministry of Educations and Culture, Odd Semester Data

Tabel
Table 4.1.6

Jumlah Sekolah, Guru, dan Murid Madrasah Tsanawiyah (MTs) di Bawah Kementerian Agama Menurut Kecamatan di Kabupaten Musi Rawas Utara, 2022/2023 dan 2023/2024
Number of Schools, Teachers, and Pupils in Madrasah Tsanawiyah (MTs) Under The Ministry of Religious Affairs by Subdistrict in Musi Rawas Utara Regency, 2022/2023 dan 2023/2024

Kecamatan Subdistrict	Sekolah/Schools					
	Negeri/Public		Swasta/Private		Jumlah/Total	
	2022/2023	2023/2024	2022/2023	2023/2024	2022/2023	2023/2024
(1)	(2)	(3)	(4)	(5)	(6)	(7)
Ulu Rawas	-	-	3	3	3	3
Karang Jaya	-	-	2	2	2	2
Rawas Ulu	1	1	3	3	4	4
Rupit	-	-	6	6	6	6
Karang Dapo	-	-	2	2	2	2
Rawas Ilir	-	-	3	3	3	3
Nibung	-	-	2	2	2	2
Musi Rawas Utara	1	1	21	21	22	22

Catatan/Note: ...
Sumber/Source: Kementerian Agama, Data Semester Ganjil/Ministry of Religious Affairs, Odd Semester Data

Lanjutan Tabel/*Continued Table* 4.1.6

Kecamatan Subdistrict	Guru ¹ /Teachers ¹					
	Negeri/Public		Swasta/Private		Jumlah/Total	
	2022/2023	2023/2024	2022/2023	2023/2024	2022/2023	2023/2024
(1)	(8)	(9)	(10)	(11)	(12)	(13)
Ulu Rawas	-	-	31	31	31	31
Karang Jaya	-	-	22	25	22	25
Rawas Ulu	32	30	48	50	80	80
Rupit	-	-	86	87	86	87
Karang Dapo	-	-	51	55	51	55
Rawas Ilir	-	-	33	33	33	33
Nibung	-	-	22	27	22	27
Musi Rawas Utara	32	30	293	308	325	338

Lanjutan Tabel/*Continued Table* 4.1.6

Kecamatan Subdistrict	Murid/Students					
	Negeri/Public		Swasta/Private		Jumlah/Total	
	2022/2023	2023/2024	2022/2023	2023/2024	2022/2023	2023/2024
(1)	(8)	(9)	(10)	(11)	(12)	(13)
Ulu Rawas	-	-	102	90	102	90
Karang Jaya	-	-	165	164	165	164
Rawas Ulu	318	319	247	282	565	601
Rupit	-	-	390	416	390	416
Karang Dapo	-	-	345	369	345	369
Rawas Ilir	-	-	213	217	213	217
Nibung	-	-	181	166	181	166
Musi Rawas Utara	318	319	1.643	1.704	1.961	2.023

Catatan/Note: ¹ Jumlah guru termasuk kepala sekolah dan guru / *The total of teachers including headmaster and teacher*
 Sumber/Source: Kementerian Pendidikan dan Kebudayaan, Data Semester Ganjil / *Ministry of Educations and Culture, Odd Semester Data*

Tabel
Table 4.1.7

Jumlah Sekolah, Guru, dan Murid Sekolah Menengah Atas (SMA) di Bawah Kementerian Pendidikan dan Kebudayaan Menurut Kecamatan di Kabupaten Musi Rawas Utara, 2022/2023 dan 2023/2024
Number of Schools, Teachers, and Pupils in Upper Secondary Schools Under The Ministry of Education and Culture by Subdistrict in Musi Rawas Utara Regency, 2022/2023 dan 2023/2024

Kecamatan Subdistrict	Sekolah/Schools					
	Negeri/Public		Swasta/Private		Jumlah/Total	
	2022/2023	2023/2024	2022/2023	2023/2024	2022/2023	2023/2024
(1)	(2)	(3)	(4)	(5)	(6)	(7)
Ulu Rawas	2	2	-	-	2	2
Karang Jaya	2	2	-	-	2	2
Rawas Ulu	1	1	-	-	1	1
Rupit	2	2	2	2	4	4
Karang Dapo	1	1	-	-	1	1
Rawas Ilir	1	1	-	-	1	1
Nibung	1	1	-	-	1	1
Musi Rawas Utara	10	10	2	2	12	12

Lanjutan Tabel/*Continued Table 4.1.7*

Kecamatan Subdistrict	Guru ¹ /Teachers ¹					
	Negeri/Public		Swasta/Private		Jumlah/Total	
	2022/2023	2023/2024	2022/2023	2023/2024	2022/2023	2023/2024
(1)	(8)	(9)	(10)	(11)	(12)	(13)
Ulu Rawas	57	57	-	-	57	57
Karang Jaya	67	72	-	-	67	72
Rawas Ulu	68	67	-	-	68	67
Rupit	73	79	18	18	91	97
Karang Dapo	39	35	-	-	39	35
Rawas Ilir	43	57	-	-	43	57
Nibung	38	41	-	-	38	41
Musi Rawas Utara	385	408	18	18	403	426

Lanjutan Tabel/*Continued Table* 4.1.7

Kecamatan Subdistrict	Murid/Students					
	Negeri/Public		Swasta/Private		Jumlah/Total	
	2022/2023	2023/2024	2022/2023	2023/2024	2022/2023	2023/2024
(1)	(14)	(15)	(16)	(17)	(18)	(19)
Ulu Rawas	413	391	-	-	413	391
Karang Jaya	994	1.061	-	-	994	1.061
Rawas Ulu	983	928	-	-	983	928
Rupit	1.117	1.176	340	416	1.457	1.592
Karang Dapo	480	479	-	-	480	479
Rawas Ilir	720	687	-	-	720	687
Nibung	591	711	-	-	591	711
Musi Rawas Utara	5.298	5.433	340	416	5.638	5.849

Catatan/Note:

¹ Jumlah guru termasuk kepala sekolah dan guru/The total of teachers including headmaster and teacher

Sumber/Source:

Kementerian Pendidikan dan Kebudayaan, Data Semester Ganjil/Ministry of Educations and Culture, Odd Semester Data

Tabel
Table 4.1.8

Jumlah Sekolah, Guru, dan Murid Sekolah Menengah Kejuruan (SMK) di Bawah Kementerian Pendidikan dan Kebudayaan Menurut Kecamatan, 2022/2023 dan 2023/2024
Number of Schools, Teachers, and Pupils in Vocational High Schools Under The Ministry of Education and Culture by Subdistrict, 2022/2023 dan 2023/2024

Kecamatan Subdistrict	Sekolah/Schools					
	Negeri/Public		Swasta/Private		Jumlah/Total	
	2022/2023	2023/2024	2022/2023	2023/2024	2022/2023	2022/2023
(1)	(2)	(3)	(4)	(5)	(6)	(7)
Ulu Rawas	-	-	-	-	-	-
Karang Jaya	-	-	-	-	-	-
Rawas Ulu	1	1	-	-	1	1
Rupit	-	-	-	-	-	-
Karang Dapo	-	-	-	-	-	-
Rawas Ilir	-	-	-	-	-	-
Nibung	-	-	1	1	1	1
Musi Rawas Utara	1	1	1	1	2	2

Lanjutan Tabel/*Continued Table* 4.1.8

Kecamatan Subdistrict	Guru ¹ /Teachers ¹					
	Negeri/Public		Swasta/Private		Jumlah/Total	
	2022/2023	2023/2024	2022/2023	2023/2024	2022/2023	2023/2024
(1)	(8)	(9)	(10)	(11)	(12)	(13)
Ulu Rawas	-	-	-	-	-	-
Karang Jaya	-	-	-	-	-	-
Rawas Ulu	60	62	-	-	60	62
Rupit	-	-	-	-	-	-
Karang Dapo	-	-	-	-	-	-
Rawas Ilir	-	-	-	-	-	-
Nibung	-	-	8	14	8	14
Musi Rawas Utara	60	62	8	14	68	76

Lanjutan Tabel/*Continued Table* 4.1.8

Kecamatan Subdistrict	Murid/Students					
	Negeri/Public		Swasta/Private		Jumlah/Total	
	2022/2023	2023/2024	2022/2023	2023/2024	2022/2023	2023/2024
(1)	(14)	(15)	(16)	(17)	(18)	(19)
Ulu Rawas	-	-	-	-	-	-
Karang Jaya	-	-	-	-	-	-
Rawas Ulu	757	762	-	-	757	762
Rupit	-	-	-	-	-	-
Karang Dapo	-	-	-	-	-	-
Rawas Ilir	-	-	-	-	-	-
Nibung	-	-	73	70	73	70
Musi Rawas Utara	757	762	73	70	830	832

Catatan/Note: ¹ Guru yang mengajar di 2 sekolah atau lebih dihitung di masing-masing sekolah/*The teacher who taught in two schools or more counted in every school*

² Jumlah guru termasuk kepala sekolah dan guru/*The total of teachers including headmaster and teacher*

Sumber/Source: Kementerian Pendidikan dan Kebudayaan, Data Semester Ganjil/*Ministry of Educations and Culture, Odd Semester Data*

Tabel
Table 4.1.9

**Jumlah Sekolah, Guru, dan Murid Madrasah Aliyah (MA)
di Bawah Kementerian Agama Menurut Kecamatan di
Kabupaten Musi Rawas Utara, 2022/2023 dan 2022/2023
Number of Schools, Teachers, and Pupils in Madrasah Aliyah
(MA) Under the Ministry of Religious Affairs by Subdistrict in
Musi Rawas Utara Regency, 2022/2023 dan 2022/2023**

Kecamatan Subdistrict	Sekolah/Schools					
	Negeri/Public		Swasta/Private		Jumlah/Total	
	2022/2023	2023/2024	2022/2023	2023/2024	2022/2023	2022/2023
(1)	(2)	(3)	(4)	(5)	(6)	(7)
Ulu Rawas	-	-	2	2	2	2
Karang Jaya	-	-	1	1	1	1
Rawas Ulu	-	-	3	3	3	3
Rupit	-	-	3	3	3	3
Karang Dapo	-	-	1	1	1	1
Rawas Ilir	-	-	1	1	1	1
Nibung	-	-	2	2	2	2
Musi Rawas Utara	-	-	13	13	13	13

Lanjutan Tabel/*Continued Table* 4.1.9

Kecamatan Subdistrict	Guru ¹ /Teachers ¹					
	Negeri/Public		Swasta/Private		Jumlah/Total	
	2022/2023	2023/2024	2022/2023	2023/2024	2022/2023	2023/2024
(1)	(8)	(9)	(10)	(11)	(12)	(13)
Ulu Rawas	-	-	15	17	15	17
Karang Jaya	-	-	14	13	14	13
Rawas Ulu	-	-	27	28	27	28
Rupit	-	-	48	47	48	47
Karang Dapo	-	-	15	16	15	16
Rawas Ilir	-	-	4	1	4	1
Nibung	-	-	30	35	30	35
Musi Rawas Utara	-	-	153	157	153	157

Lanjutan Tabel/*Continued Table* 4.1.9

Kecamatan Subdistrict	Murid/Students					
	Negeri/Public		Swasta/Private		Jumlah/Total	
	2022/2023	2023/2024	2022/2023	2023/2024	2022/2023	2023/2024
(1)	(14)	(15)	(16)	(17)	(18)	(19)
Ulu Rawas	-	-	8	47	8	47
Karang Jaya	-	-	64	57	64	57
Rawas Ulu	-	-	354	270	354	270
Rupit	-	-	142	145	142	145
Karang Dapo	-	-	81	87	81	87
Rawas Ilir	-	-	-	-	-	-
Nibung	-	-	147	108	147	108
Musi Rawas Utara	-	-	796	714	796	714

Catatan/Note:

...

Sumber/Source:

Kementerian Agama, Data Semester Ganjil/Ministry of Religious Affairs, Odd Semester Data

Tabel 4.1.10 **Jumlah Desa¹/Kelurahan yang Memiliki Fasilitas Sekolah Menurut Kecamatan dan Tingkat Pendidikan di Kabupaten Musi Rawas Utara, 2019– 2021**
Number of Villages¹/Kelurahan Having Educational Facilities by Subdistrict and Educational Level in Musi Rawas Utara Regency, 2019– 2021

Kecamatan Subdistrict	SD Primary School		
	2019	2020	2021
(1)	(2)	(3)	(4)
Ulu Rawas	7	7	7
Karang Jaya	14	14	14
Rawas Ulu	17	17	17
Rupit	17	17	17
Karang Dapo	9	9	9
Rawas Ilir	13	13	13
Nibung	11	11	11
Musi Rawas Utara	88	88	88

Lanjutan Tabel/*Continued Table* 4.1.10

Kecamatan <i>Subdistrict</i>	SMP <i>Junior High School</i>		
	2019	2020	2021
(1)	(5)	(6)	(7)
Ulu Rawas	5	5	5
Karang Jaya	4	5	5
Rawas Ulu	7	7	8
Rupit	8	8	8
Karang Dapo	6	6	6
Rawas Ilir	8	8	8
Nibung	5	5	5
Musi Rawas Utara	43	44	45

Lanjutan Tabel/*Continued Table* 4.1.10

Kecamatan <i>Subdistrict</i>	SMA <i>Senior High School</i>		
	2019	2020	2021
(1)	(8)	(9)	(10)
Ulu Rawas	3	2	2
Karang Jaya	2	3	3
Rawas Ulu	2	3	3
Rupit	4	5	6
Karang Dapo	2	2	2
Rawas Ilir	1	1	1
Nibung	2	2	2
Musi Rawas Utara	16	18	19

Lanjutan Tabel/*Continued Table* 4.1.10

Kecamatan <i>Subdistrict</i>	SMK <i>Vocational School</i>		
	2019	2020	2021
(1)	(11)	(12)	(13)
Ulu Rawas	–	–	–
Karang Jaya	–	–	–
Rawas Ulu	1	1	1
Rupit	–	2	–
Karang Dapo	–	–	–
Rawas Ilir	–	–	–
Nibung	–	–	–
Musi Rawas Utara	1	3	1

Lanjutan Tabel/*Continued Table* 4.1.10

Kecamatan <i>Subdistrict</i>	Perguruan Tinggi <i>University</i>		
	2019	2020	2021
(1)	(14)	(15)	(16)
Ulu Rawas	–	–	–
Karang Jaya	–	–	–
Rawas Ulu	–	–	–
Rupit	1	2	1
Karang Dapo	–	–	–
Rawas Ilir	–	–	–
Nibung	–	–	–
Musi Rawas Utara	1	2	1

Catatan/*Note*: ¹ Desa pada tabel ini termasuk Unit Permukiman Transmigrasi (UPT) yang masih dibina oleh kementerian terkait dan nagari di Kabupaten/Kota Sumatera Barat/*Villages in this table include Transmigration Settlement Unit which is still fostered by the relevant ministries and the nagari in the Province of Sumatera Barat*

Sumber/*Source*: BPS, Pendataan Potensi Desa (Podes)/ *BPS–Statistics Indonesia, Village Potential Data Collection*

Tabel 4.1.11
Table

Angka Partisipasi Murni (APM) dan Angka Partisipasi Kasar (APK) Menurut Jenjang Pendidikan di Kabupaten Musi Rawas Utara, 2022 dan 2023
Net Participation Rates and Gross Participation Rates by Educational Level in Musi Rawas Utara Regency, 2022 and 2023

Jenjang Pendidikan <i>Educational Level</i>	Angka Partisipasi Murni (APM) <i>Net Participation Rates</i>		Angka Partisipasi Kasar (APK) <i>Gross Participation Rates</i>	
	2022	2023	2022	2023
(1)	(2)	(3)	(4)	(5)
<i>SD/MI/Sederajat</i> <i>Primary School</i>	96,61	96,47	112,70	109,28
<i>SMP/MTs/ Sederajat</i> <i>Lower Secondary School</i>	85,81	74,94	106,93	89,66
<i>SMA/SMK/MA/Sederajat</i> <i>Upper Secondary School</i>	54,95	54,89	62,41	88,95

Catatan/Note:

...

Sumber/Source: BPS, Survei Sosial Ekonomi Nasional (Susenas)/BPS-Statistics Indonesia, National Socioeconomic Survey

Tabel 4.1.12 **Persentase Penduduk Berumur 15 Tahun ke Atas yang Melek Huruf Menurut Kelompok Umur di Kabupaten Musi Rawas Utara, 2022 dan 2023**
Percentage of Literate People Aged 15 Years and Over by Age Group in Musi Rawas Utara Regency, 2022 and 2023

Kelompok Umur Age Group	2022	2023
(1)	(2)	(3)
15–19	100,00	100,00
20–24	100,00	100,00
25–29	98,00	100,00
30–34	100,00	100,00
35–39	99,63	100,00
40–44	99,18	100,00
45–49	99,08	97,81
50+	92,03	94,79
Jumlah/Total	97,65	98,51
15–24	100,00	100,00
15–44	99,48	100,00
15+	97,65	98,51
45+	93,80	98,51

Catatan/Note: ...
 Sumber/Source: BPS, Survei Sosial Ekonomi Nasional (Susenas)/BPS-Statistics Indonesia, National Socioeconomic Survey

4.2 KESEHATAN HEALTH

Tabel 4.2.1 **Jumlah Desa¹/Kelurahan Yang Memiliki Sarana Kesehatan Menurut Kecamatan di Kabupaten Musi Rawas Utara, 2021–2023**
Table 4.2.1 **Number of Villages¹/Kelurahan Having Health Facilities by Subdistrict in Musi Rawas Utara Regency, 2021–2023**

Kecamatan Subdistrict	Rumah Sakit Hospital		
	2019	2020	2021
(1)	(2)	(3)	(4)
Ulu Rawas	–	–	–
Karang Jaya	–	–	–
Rawas Ulu	–	–	–
Rupit	1	1	1
Karang Dapo	–	–	–
Rawas Ilir	–	–	–
Nibung	–	–	–
Musi Rawas Utara	1	1	1

Lanjutan Tabel/*Continued Table* 4.2.1

Kecamatan <i>Subdistrict</i>	Rumah Sakit Bersalin <i>Maternity Hospital</i>		
	2019	2020	2021
(1)	(5)	(6)	(7)
Ulu Rawas	–
Karang Jaya	–
Rawas Ulu	–
Rupit	–
Karang Dapo	–
Rawas Ilir	–
Nibung	–
Musi Rawas Utara	–

Lanjutan Tabel/*Continued Table* 4.2.1

Kecamatan <i>Subdistrict</i>	Poliklinik <i>Polyclinic</i>		
	2019	2020	2021
(1)	(8)	(9)	(10)
Ulu Rawas	-	-	-
Karang Jaya	-	-	-
Rawas Ulu	-	-	-
Rupit	-	-	1
Karang Dapo	-	-	-
Rawas Ilir	-	-	-
Nibung	-	-	-
Musi Rawas Utara	-	-	1

Lanjutan Tabel/*Continued Table* 4.2.1

Kecamatan <i>Subdistrict</i>	Puskesmas <i>Public Health Center</i>		
	2019	2020	2021
(1)	(11)	(12)	(13)
Ulu Rawas	1	1	2
Karang Jaya	1	1	1
Rawas Ulu	1	1	1
Rupit	1	1	1
Karang Dapo	1	1	1
Rawas Ilir	2	2	2
Nibung	1	1	1
Musi Rawas Utara	8	8	9

Lanjutan Tabel/*Continued Table* 4.2.1

Kecamatan <i>Subdistrict</i>	Puskesmas Pembantu <i>Subsidiary of Public Health Center</i>		
	2019	2020	2021
(1)	(14)	(15)	(16)
Ulu Rawas	2	2	2
Karang Jaya	10	12	13
Rawas Ulu	7	7	9
Rupit	6	6	7
Karang Dapo	5	6	6
Rawas Ilir	7	8	9
Nibung	5	5	6
Musi Rawas Utara	42	46	52

Lanjutan Tabel/*Continued Table* 4.2.1

Kecamatan <i>Subdistrict</i>	Apotek <i>Pharmacy</i>		
	2019	2020	2021
(1)	(17)	(18)	(19)
Ulu Rawas	–	–	–
Karang Jaya	–	–	–
Rawas Ulu	1	1	2
Rupit	1	1	1
Karang Dapo	–	–	–
Rawas Ilir	–	–	–
Nibung	–	1	1
Musi Rawas Utara	2	3	4

Catatan/*Note*: ¹ Desa pada tabel ini termasuk Unit Permukiman Transmigrasi (UPT) yang masih dibina oleh kementerian terkait dan nagari di Kabupaten/Kota Sumatera Barat/*Villages in this table include Transmigration Settlement Unit which is still fostered by the relevant ministries and the nagari in the Province of Sumatera Barat*

Sumber/*Source*: BPS, Pendataan Potensi Desa (Podes)/*BPS-Statistics Indonesia, Village Potential Data Collecting*

Tabel
Table 4.2.2

**Jumlah Tenaga Kesehatan Menurut Kecamatan di
Kabupaten Musi Rawas Utara, 2023**
*Number of Health Human Resources by Subdistrict in Musi
Rawas Utara Regency, 2023*

Kecamatan Subdistrict	Tenaga Medis ¹ Medical Worker ¹	Psikologi Klinis Clinical Psychology	Tenaga Keperawatan Nursing Worker	Tenaga Kebidanan Midwifery Worker	Tenaga Kefarmasian Pharmaceutical Worker
(1)	(2)	(3)	(4)	(5)	(6)
Ulu Rawas	2	...	25	27	3
Karang Jaya	10	...	47	53	13
Rawas Ulu	8	...	37	66	13
Rupit	4	...	26	79	6
Karang Dapo	2	...	51	46	7
Rawas Ilir	5	...	40	63	10
Nibung	3	...	20	58	4
Musi Rawas Utara	35	...	246	392	56

Lanjutan Tabel/*Continued Table 4.2.2*

Kecamatan Subdistrict	Tenaga Kesehatan Masyarakat Public Health worker	Tenaga Kesehatan Lingkungan Enviromental Health Worker	Tenaga Gizi Nutritionist	Tenaga Keterampilan Fisik Physical Therapists
(1)	(7)	(8)	(9)	(10)
Ulu Rawas	...	1	2	...
Karang Jaya	...	1	2	...
Rawas Ulu	...	2	2	...
Rupit	...	2	1	...
Karang Dapo	...	1	3	...
Rawas Ilir	...	3	4	...
Nibung	...	2	3	...
Musi Rawas Utara	...	12	17	...

Lanjutan Tabel/*Continued Table 4.2.2*

Kecamatan Subdistrict	Tenaga Ketechnisan Medis Medical Technicians	Tenaga Teknik Biomedika Biomedical Engineer	Tenaga Kesehatan Tradisional Traditional Health Worker
(1)	(11)	(12)	(13)
Ulu Rawas
Karang Jaya
Rawas Ulu
Rupit
Karang Dapo
Rawas Ilir
Nibung
Musi Rawas Utara

Catatan/*Note:*¹Tenaga Medis terdiri dari Dokter dan Dokter GigiSumber/*Source:*Dinas Kesehatan Kabupaten Musi Rawas Utara/Office of Health Musi Rawas Utara Regency
Kementerian Kesehatan Republik Indonesia

**Tabel
Table 4.2.3**

Jumlah Rumah Sakit Umum, Rumah Sakit Khusus, Puskesmas, Klinik Pratama, dan Posyandu Menurut Kecamatan di Kabupaten Musi Rawas Utara, 2022 dan 2023
Number of General Hospital, Specialized Hospital, Public Health Center, Primary Clinic, and Integrated Health Post by Subdistrict in Musi Rawas Utara Regency, 2022 and 2023

Kecamatan Subdistrict	Rumah Sakit Umum General Hospital		Rumah Sakit Khusus Specialized Hospital	
	2022	2023	2022	2023
(1)	(2)	(3)	(4)	(5)
Ulu Rawas	-	-	-	-
Karang Jaya	-	-	-	-
Rawas Ulu	-	-	-	-
Rupit	1	1	-	-
Karang Dapo	-	-	-	-
Rawas Ilir	-	-	-	-
Nibung	-	-	-	-
Musi Rawas Utara	1	1	-	-

Lanjutan Tabel/*Continued Table* 4.2.3

Kecamatan <i>Subdistrict</i>	Puskesmas ¹ Rawat Inap <i>Public Health Center¹ with Inpatient Care</i>		Puskesmas ¹ Non Rawat Inap <i>Public Health Center¹ without Inpatient Care</i>	
	2022	2023	2022	2023
(1)	(6)	(7)	(8)	(9)
Ulu Rawas	1	1	-	-
Karang Jaya	1	1	-	-
Rawas Ulu	1	1	-	-
Rupit	-	-	1	1
Karang Dapo	1	1	-	-
Rawas Ilir	2	2	-	-
Nibung	1	1	-	-
Musi Rawas Utara	7	7	1	1

4.3 AGAMA DAN SOSIAL LAINNYA
RELIGION AND OTHER SOCIAL AFFAIRS

Tabel 4.3.1 **Jumlah Penduduk Menurut Kecamatan dan Agama yang**
Table **Dianut di Kabupaten Musi Rawas Utara, 2023**
Population by Subdistrict and Religion in Musi Rawas Utara
Regency, 2023

Kecamatan Subdistrict	Islam	Protestan Protestant	Katolik Catholic	Hindu	Budha Buddha	Lainnya Others
(1)	(2)	(3)	(4)	(5)	(6)	(7)
Ulu Rawas	13.204	44	-	-	-	-
Karang Jaya	28.393	293	-	-	-	-
Rawas Ulu	37.037	-	-	-	-	-
Rupit	37.037	15	7	-	-	-
Karang Dapo	21.648	-	7	-	-	-
Rawas Ilir	23.657	127	-	-	-	-
Nibung	24.751	41	28	...	-	-
Musi Rawas Utara	185.727	520	42	...	-	-

Catatan/Note: ...
 Sumber/Source: Kantor Kementerian Agama Kabupaten Musi Rawas Utara / Office Of Religious Ministry Of Musi Rawas Utara Regency

Tabel 4.3.2
Table

Jumlah Tempat Peribadatan Menurut Kecamatan di Kabupaten Musi Rawas Utara, 2023
Number of Places of Worship by Subdistrict in Musi Rawas Utara Regency, 2023

Kecamatan Subdistrict	Masjid Mosque	Mushola Pray Room	Gereja Protestan Protestant Church	Gereja Katholik Catholic Church	Pura Temple	Vihara
(1)	(2)	(3)	(4)	(5)	(6)	(7)
Ulu Rawas	14	-	-	-	-	-
Karang Jaya	32	18	-	-	-	-
Rawas Ulu	35	61	-	-	-	-
Rupit	38	9	-	-	-	-
Karang Dapo	20	23	-	-	-	-
Rawas Ilir	22	20	-	-	-	-
Nibung	30	63	-	2	3	-
Musi Rawas Utara	191	194	-	2	3	-

Catatan/Note:

...

Sumber/Source: Kantor Kementerian Agama Kabupaten Musi Rawas Utara / Office Of Religious Ministry Of Musi Rawas Utara Regency

Tabel 4.3.3 **Jumlah Desa¹/Kelurahan yang Mengalami Bencana Alam² Menurut Kecamatan di Kabupaten Musi Rawas Utara, 2019–2021**
Number of Villages¹/Kelurahan that Had Natural Disaster² by Subdistrict in Musi Rawas Utara Regency, 2019–2021

Kecamatan Subdistrict	Banjir/Flood		
	2019	2020	2021
(1)	(2)	(3)	(4)
Ulu Rawas
Karang Jaya
Rawas Ulu
Rupit
Karang Dapo
Rawas Ilir
Nibung
Musi Rawas Utara

Lanjutan Tabel/*Continued Table* 4.3.3

Kecamatan <i>Subdistrict</i>	Gempa Bumi/ <i>Earthquake</i>		
	2019	2020	2021
(1)	(5)	(6)	(7)
Ulu Rawas	–	–	–
Karang Jaya	–	–	–
Rawas Ulu	–	–	–
Rupit	–	–	–
Karang Dapo	–	–	–
Rawas Ilir	–	–	–
Nibung	–	–	–
Musi Rawas Utara	–	–	–

Lanjutan Tabel/*Continued Table 4.3.3*

Kecamatan <i>Subdistrict</i>	Tanah Longsor/ <i>Landslide</i>		
	2021	2022	2023
(1)	(8)	(9)	(10)
Ulu Rawas	–	–	–
Karang Jaya	–	–	–
Rawas Ulu	–	–	–
Rupit	–	–	–
Karang Dapo	–	–	–
Rawas Ilir	–	–	–
Nibung	–	–	–
Musi Rawas Utara	–	–	–

Catatan/*Note*: ¹ Desa pada tabel ini termasuk Unit Permukiman Transmigrasi (UPT) yang masih dibina oleh kementerian terkait dan nagari di Kabupaten/Kota Sumatera Barat/*Villages in this table are included in Transmigration Settlement Unit which is still fostered by the relevant ministries and the nagari in the Province of Sumatera Barat*

Sumber/*Source*: ² Terjadi dalam tiga tahun terakhir sampai dengan saat pencacahan/*Occured during the last three years by the time of enumeration*
BPS, Pendataan Potensi Desa (Podes)/*BPS-Statistics Indonesia, Village Potential Data Collecting*

4.4 KEMISKINAN POVERTY

Tabel 4.4.1 **Garis Kemiskinan, Jumlah, dan Persentase Penduduk Miskin di Kabupaten Musi Rawas Utara, 2016–2023**
Poverty Line, Number, and Percentage of Poor People in Musi Rawas Utara Regency, 2016–2023

Tahun Year	Garis Kemiskinan (rupiah/kapita/bulan) Poverty Line (rupiah/capita/month)	Jumlah Penduduk Miskin (ribu) Number of Poor People (thousand)	Persentase Penduduk Miskin Percentage of Poor People
(1)	(2)	(3)	(4)
2016	401.205	36,95	20,00
2017	417.805	36,46	19,49
2018	456.844	36,19	19,12
2019	470.485	36,63	19,12
2020	504.598	37,75	19,47
2021	532.273	39,50	20,11
2022	565.070	36,65	18,45
2023	604.903	36,68	18,26

Catatan/Note:

...

Sumber/Source:

.BPS, Survei Sosial Ekonomi Nasional Maret/BPS-Statistics Indonesia, March National Socioeconomic Survey

Tabel 4.4.2 Indeks Kedalaman Kemiskinan dan Indeks Keparahan Kemiskinan di Kabupaten Musi Rawas Utara, 2016–2023
Poverty Gap Index and Poverty Severity Index in Musi Rawas Utara Regency, 2016–2023

Tahun Year	Indeks Kedalaman Kemiskinan Poverty Gap Index	Indeks Keparahan Kemiskinan Poverty Severity Index
(1)	(2)	(3)
2016	3,14	0,72
2017	3,28	0,77
2018	4,64	1,59
2019	3,27	0,93
2020	3,24	0,80
2021	3,02	0,73
2022	3,07	0,73
2023	3,33	0,86

Catatan/Note:
 Sumber/Source:

...
 .BPS, Survei Sosial Ekonomi Nasional Maret/BPS-Statistics Indonesia, March National Socioeconomic Survey

Bab/Chapter 5

Pertanian Agriculture

Produksi

2023

Musi Rawas Utara



779

JAHE (KG)
GINGER (KG)



785

CABAI (KWINTAL)
BIG CHILI (QUINTAL)

muratarakab.bps.go.id



9.600

JERUK (KWINTAL)
ORANGE (QUINTAL)



283

KELAPA SAWIT (KWINTAL)
OIL PALM (QUINTAL)

Sumber : BPS, Statistik Pertanian Hortikultura Dinas Perkebunan
Kabupaten Musi Rawas Utara

Source : BPS-Statistics Indonesia, Agricultural Statistic for Horticulture
Estate Service of Musi Rawas Utara Regency



PENJELASAN TEKNIS

1. **Lahan sawah** adalah lahan pertanian yang berpetak-petak dan dibatasi oleh pematang (galengan), saluran untuk menahan/ menyalurkan air, yang biasanya ditanami padi sawah tanpa memandang dari mana diperoleh atau status lahan tersebut. Lahan yang dimaksud termasuk lahan yang terdaftar di Pajak Bumi Bangunan, luran Pembangunan Daerah, lahan bengkok, lahan serobotan, lahan rawa yang ditanami padi dan lahan bekas tanaman tahunan yang telah dijadikan sawah, baik yang ditanami padi, palawija atau tanaman semusim lainnya.
2. **Tegal/Kebun** adalah lahan pertanian bukan sawah (lahan kering) yang ditanami tanaman semusim atau tahunan dan terpisah dengan halaman sekitar rumah serta penggunaannya tidak berpindah pindah.
3. **Ladang/Huma** adalah lahan pertanian bukan sawah (lahan kering) yang biasanya ditanami tanaman semusim dan penggunaannya hanya semusim atau dua musim, kemudian akan ditinggalkan bila sudah tidak subur lagi (berpindah - pindah). Kemungkinan lahan ini beberapa tahun kemudian akan dikerjakan kembali jika sudah subur.

TECHNICAL NOTES

1. **Wetland** is agricultural land that separated by small dykes to resist water, where the main crop is usually wetland paddy without considering where it is got from or the status of the land. It includes the land that is registered at land income tax office, regional development contribution, 'bengkok' land, illegal ownership, swamps for rice cultivation, and annual crop land mark that has been used as rice field, which are both planted with paddy, secondary crops or the other seasonal crops.
2. **Dry field/Garden** is an dryland (unirrigated land) which is planted with seasonal or annual crops and separately from the yard around the house without shifting
3. **Unirrigated agricultural field/ Shifting cultivation land** is dryland (unirrigated land) that usually is cultivated for seasonal crops and utilized only for one or two seasons, then it will be left when it is not fertile (shifting). Maybe, this land will be used again in a few years if it has been fertile.

- | | |
|--|--|
| <p>4. Lahan yang sementara tidak diusahakan adalah lahan yang biasanya diusahakan tetapi untuk sementara (lebih dari 1 (satu) tahun tetapi kurang dari atau sama dengan 2 (dua) tahun) tidak diusahakan, termasuk lahan sawah yang tidak diusahakan selama lebih dari 2 (dua) tahun.</p> | <p>4. <i>Temporarily unused land</i> is land that is regularly used but temporarily (more than a year but less or equal than two years) is unused, it includes wetland that is not cultivated more than two years.</p> |
| <p>5. Data pokok tanaman pangan yang dikumpulkan adalah luas panen dan produktivitas (hasil per hektar). Produksi tanaman pangan merupakan hasil perkalian antara luas panen dengan produktivitas. Pengumpulan data luas panen dilakukan setiap bulan dengan pendekatan area kecamatan di seluruh wilayah Indonesia. Pengumpulan data produktivitas dilakukan melalui pengukuran langsung pada plot ubinan berukuran 2½ m x 2½ m. Pengumpulan data produktivitas dilakukan setiap subround (empat bulanan) pada waktu panen petani.</p> | <p>5. <i>The main food crops data collected</i> consists of harvested area and productivity (yield per hectare). Food crops production is generated by harvested area multiplied by productivity. The harvested area data is collected every month using sub district area approach in all sub district in Indonesia. The productivity data collection is conducted by a direct measurement in 2½m x 2½m crop cutting plot. The productivity measurement is conducted in every subround (four monthly) at the time when farmers are harvesting their crops.</p> |
| <p>6. Data produksi padi dan palawija yang disajikan adalah dalam kualitas: gabah kering giling (padi), pipilan kering (jagung), biji kering (kedelai dan kacang tanah), dan umbi basah (ubi kayu dan ubi jalar).</p> | <p>6. <i>Production of paddy and secondary crops data</i> are presented in the form of: dry unhusked rice (paddy), dry loose maize (maize), dry shells crops (soybeans and peanuts), and fresh roots (cassava and sweet potatoes).</p> |
| <p>7. Tanaman sayuran dan buah-buahan semusim
Tanaman sayuran semusim</p> | <p>7. <i>Seasonal vegetable and fruit plants</i>
<i>Seasonal vegetable plants are</i></p> |

adalah tanaman sumber vitamin, garam mineral dan lain-lain yang dikonsumsi dari bagian tanaman yang berupa daun, bunga, buah, dan umbinya, yang berumur kurang dari satu tahun.

Tanaman buah-buahan semusim adalah tanaman sumber vitamin, garam mineral, dan lain-lain yang dikonsumsi dari bagian tanaman yang berupa buah, berumur kurang dari satu tahun, tidak berbentuk pohon/rumpun tetapi menjalar dan berbatang lunak.

8. Tanaman buah-buahan dan sayuran tahunan

Tanaman buah-buahan tahunan adalah tanaman sumber vitamin, garam mineral, dan lain-lain yang dikonsumsi dari bagian tanaman yang berupa buah dan merupakan tanaman tahunan.

Tanaman sayuran tahunan adalah tanaman sumber vitamin, garam mineral, dan lain-lain yang dikonsumsi dari bagian tanaman yang berupa daun dan atau buah yang berumur lebih dari satu tahun.

9. Tanaman biofarmaka adalah tanaman yang bermanfaat untuk obat-obatan, kosmetik, dan kesehatan yang dikonsumsi atau digunakan dari bagian-bagian tanaman seperti daun, batang, buah, umbi (rimpang) ataupun akar.

plants which are the Sources of vitamin, mineral salt, etc, consumed from the part of the plant in the form of leaf, flower, fruit, and root with the age of less than one year.

Seasonal fruit plants are plants which are the Sources of vitamin, mineral salt, etc, consumed from the part of the plant in the form of fruits. These plants are creeps with the age of less than one year.

8. Annual fruit and vegetable plants

Annual fruit plants are plants which are the Sources of vitamin, contained mineral salt, etc, consumed from the part of plant in the form of fruit and more than one year of age.

Annual vegetable plants are plants which are the Sources of vitamin, contained mineral salt, etc, consumed from the part of the plant in the form of vegetable and more than one year of age.

9. Medicinal plants are plants which are useful for medicine. It is consumed from part of the plant such as leaf, flower, fruit, tuber, and root.

- 10. Tanaman hias** adalah tanaman yang mempunyai nilai keindahan baik bentuk, warna daun, tajuk maupun bunganya, sering digunakan untuk penghias pekarangan dan lain sebagainya.
- 10. Ornamental plants** are plants which have a beauty value, either in shape, colour of leaf or crown of flower, and they are often used as a yard decorator.
- 11. Luas panen tanaman hortikultura** adalah luas tanaman sayuran, buah-buahan, biofarmaka, dan tanaman hias yang diambil hasilnya/dipanen pada periode pelaporan.
- 11. Harvested area of horticulture** is area which vegetable, fruit, medicinal and ornamental plant of crop harvested during the period of report.
- 12. Luas panen untuk tanaman sayuran** adalah luas tanaman yang dipanen sekaligus/habis/dibongkar dan luas tanaman yang dipanen berkali-kali (lebih dari satu kali)/belum habis.
- 12. Harvested area of vegetables** is area of entirely plant harvested/demolished and plant harvested several times/undemolished.
- 13. Tanaman yang dipanen sekaligus/ habis/dibongkar** adalah tanaman yang sehabis panen langsung dibongkar/dicabut, terdiri dari bawang merah, bawang putih, bawang daun, kentang, kol/kubis, kembang kol, petsai/sawi, wortel, lobak, dan kacang merah.
- 13. Entirely plants harvested/demolished** are plants usually harvested once and demolished to be substituted by other plants, consisting of: shallots, garlic, leeks, potato, cabbage, cauliflower, mustard green, carrots, chineseradish, and red kidney beans.
- 14. Tanaman yang dipanen berkali-kali (lebih dari satu kali)/belum habis** adalah tanaman yang pemanenannya lebih dari satu kali dan biasanya dibongkar apabila panen terakhir sudah tidak memadai lagi, terdiri dari: kacang panjang, cabe besar, cabe rawit, jamur, tomat, terung, buncis,
- 14. Plants harvested several times/undemolished** are plants usually harvested more than once and demolished in the case that the last harvest was economically not profitable. They consist of: yard long beans, chili, small chili, mushroom, tomatoes, eggplant, french beans, cucumber, pumpkin/

ketimun, labu siam, kangkung, bayam, melon, semangka, dan blewah.

chajota, swamp cabbage, spinach, melon, watermelon, and blewah.

- 15. Produksi hortikultura** adalah hasil menurut bentuk produk dari setiap tanaman sayuran, buah-buahan, biofarmaka dan tanaman hias yang diambil berdasarkan luas yang dipanen/tanaman yang menghasilkan pada bulan/triwulan laporan.
- 15. Horticulture production** is the standard production quantity form of vegetable, fruit, medicinal and ornamental plant based on harvested area/the number of production plants reported monthly/quarterly.
- 16. Kawasan hutan** adalah wilayah tertentu yang berupa hutan, yang ditunjuk dan atau ditetapkan oleh pemerintah untuk dipertahankan keberadaannya sebagai hutan tetap. Hal ini untuk menjamin kepastian hukum mengenai status kawasan hutan, letak batas dan luas suatu wilayah tertentu yang sudah ditunjuk menjadi kawasan hutan tetap.
- 16. Forest area** is a specific territory of forest ecosystem determined and or decided by the government as a permanent forest. Such decision is important to maintain the size of forest area and to ensure its legitimation and boundary demarcation of permanent forest.
- 17. Kawasan Hutan Indonesia** ditetapkan oleh Menteri Kehutanan dalam bentuk Surat Keputusan Menteri Kehutanan tentang Penunjukan Kawasan Hutan dan Perairan Provinsi. Penunjukan Kawasan Hutan ini disusun berdasarkan hasil pemaduserasian antara Rencana Tata Ruang Wilayah Provinsi (RTRWP) dengan Tata Guna Hutan Kesepakatan (TGHK).
- 17. Indonesian Forest Area** is determined by the Minister of Forestry in the format of Ministerial Decree on the Designation of Provincial Forest Area and Inland Water, Coastal and Marine Ecosystem. The designation of Forest Area is formulated based on integrated and harmonized of Provincial Spatial Planning (RTRWP) and Forest Land Use by Concensus (TGHK).
- 18. Penunjukan kawasan hutan** mencakup pula kawasan perairan
- 18. The designation of forest area** in some cases also cover inland water,

yang menjadi bagian dari Kawasan Suaka Alam (KSA) dan Kawasan Pelestarian Alam (KPA).

19. Kawasan Suaka Alam (KSA) adalah kawasan dengan ciri khas tertentu, baik di darat maupun di perairan yang mempunyai fungsi pokok sebagai kawasan pengawetan keanekaragaman tumbuhan dan satwa serta ekosistemnya, yang juga berfungsi sebagai wilayah sistem penyangga kehidupan.

20. Kawasan Pelestarian Alam (KPA) adalah kawasan dengan ciri khas tertentu, baik di darat maupun di perairan yang mempunyai fungsi pokok perlindungan sistem penyangga kehidupan, pengawetan keanekaragaman jenis tumbuhan dan satwa, serta pemanfaatan secara lestari sumber daya alam hayati dan ekosistemnya.

21. Berdasarkan Undang-Undang No. 41 Tahun 1999 tentang Kehutanan, kawasan hutan dibagi ke dalam kelompok Hutan Konservasi, Hutan Lindung, dan Hutan Produksi.

22. Hutan Konservasi adalah kawasan hutan dengan ciri khas tertentu, yang mempunyai fungsi pokok pengawetan keanekaragaman tumbuhan dan satwa serta ekosistemnya.

coastal and marine ecosystem that may become part of Sanctuary Reserve Area (KSA) and Nature Conservation Area (KPA).

19. Sanctuary Reserve Area is a specific terrestrial or aquatic area having specific criteria for preserving biodiversity plant and animal as well as ecosystem, which also serve as life support system.

20. Nature Conservation Area is a specific terrestrial or aquatic area whose main function is to serve life support system and preserve diversity of plant and animal species, as well as to provide a sustainable utilization of living reSources and their ecosystems.

21. In accordance to the Act on Forestry No. 41/1999, forest area is categorized as Conservation Forest, Protection Forest and Production Forest.

22. Conservation Forest is a forest area having specific characteristic established for the purposes of conservation of animal and plant species as well as their ecosystem.

- 23. Hutan Lindung** adalah kawasan hutan yang mempunyai fungsi pokok sebagai perlindungan sistem penyangga kehidupan untuk mengatur tata air, mencegah banjir, mengendalikan erosi, mencegah intrusi air laut, dan memelihara kesuburan tanah.
- 24. Hutan Produksi** adalah kawasan hutan yang mempunyai fungsi pokok memproduksi hasil hutan. Hutan produksi terdiri dari Hutan Produksi Tetap (HP), Hutan Produksi Terbatas (HPT), dan Hutan Produksi yang dapat dikonversi.
- 25. Hutan Konservasi terdiri dari:**
Kawasan suaka alam berupa Cagar Alam (CA) dan Suaka Margasatwa (SM);
Kawasan pelestarian alam berupa Taman Nasional (TN), Taman Hutan Raya (THR), dan Taman Wisata Alam (TWA);
Taman Buru (TB) adalah kawasan hutan yang ditetapkan sebagai tempat wisata berburu.
- 26.** Penetapan lahan kritis mengacu pada lahan yang telah sangat rusak karena kehilangan penutupan vegetasinya, sehingga kehilangan atau berkurang fungsinya sebagai penahan air, pengendali erosi, siklus hara, pengatur iklim mikro, dan retensi karbon. Berdasarkan kondisi vegetasinya, kondisi lahan dapat
- 23. Protection Forest** is a forest area designated to serve life support system, maintain hydrological system, prevent of flood, erosion control, seawater intrusion, and maintain soil fertility.
- 24. Production Forest** is a forest area designated mainly to promote sustainable forest production. Production forest is classified as permanent production forest, limited production forest, and convertible production forest.
- 25. Conservation Forest is divided into:**
Sanctuary Reserve area consists of Strict Nature Reserve and Wildlife Sanctuary.
Nature conservation area consists of National Park (TN), Grand Forest Park (THR), and Nature Recreation Park (TWA);
Game Hunting Park (TB) is forest area devoted for game hunting recreation.
- 26.** Critical land refers to a piece of land severely damaged due to lost of its vegetation cover so that its functions as water retention, erosion control, nutrient cycling, micro climate regulator and carbon retention are completely depleted. Based upon its vegetation condition, the land could be classified as: very critical, critical,

diklasifikasikan sebagai: sangat kritis, kritis, agak kritis, potensial kritis, dan kondisi normal.

slight critical, potential critical, and normal condition.

27. Reboisasi atau rehabilitasi hutan bertujuan untuk menghutankan kembali kawasan hutan yang kritis di wilayah daerah aliran sungai (DAS) yang dilaksanakan bersama masyarakat secara partisipatif.

27. Reforestation or forest rehabilitation is intended to rehabilitate the critical land inside forest area or watershed to improve their ecological and hydrological functions. The activities were conducted with active participation of local communities who live nearby the target area.

28. Pemanfaatan hasil hutan kayu adalah segala bentuk usaha yang memanfaatkan dan mengusahakan hasil hutan kayu dengan tidak merusak lingkungan dan tidak mengurangi fungsi pokok hutan. Kegiatan ini hanya dapat dilaksanakan pada areal hutan yang memiliki potensi untuk dilakukan kegiatan pemanfaatan hasil hutan kayu dan dapat dilaksanakan setelah diperoleh izin usaha.

28. Commercial utilization of timber as forest product is activities to utilize timber without destructing the environment and undermining the main functions of the forest area. Those activities could only be executed in forest area with high commercial timber value with license.

29. Izin Usaha Pemanfaatan Hasil Hutan Kayu (IUPHHK) pada hutan alam adalah izin untuk memanfaatkan hutan produksi yang kegiatannya terdiri dari pemanenan atau penebangan, penanaman, pemeliharaan, pengamanan, pengolahan, dan pemasaran hasil hutan kayu. IUPHHK dapat diberikan kepada perorangan, koperasi, badan usaha swasta, dan BUMN/BUMD.

29. The license to commercially utilize timber in natural forest is license to utilize production forest for which the activities consist of harvesting or felling, planting, tending, protecting, processing, and marketing. The license could be granted to individuals, cooperatives, private companies, state-owned enterprises/local government-owned enterprises.

- 30. Produksi hasil hutan utama yang dihasilkan dari hutan adalah kayu bulat.** Produksi kayu bulat ini dihasilkan dari hutan alam melalui kegiatan perusahaan Hak Pengusahaan Hutan (HPH/IUPHHK), kegiatan ijin pemanfaatan kayu (IPK) dalam rangka pembukaan wilayah hutan, pembangunan Hutan Tanaman Industri (HTI), serta kegiatan hutan rakyat.
- 30. *The main product of commercial forest operation is log.*** *The log is harvested from various Sources such as natural forest granted to concessionaires (IUPHHK/HPH), land clearing activities (IPK), industrial forest plantation (HTI) and community forest.*
- 31. Kayu Gergajian** merupakan kayu hasil konversi kayu bulat dengan menggunakan mesin gergaji, mempunyai bentuk yang teratur dengan sisi-sisi sejajar dan sudut-sudutnya siku dengan ketebalan tidak lebih dari 6 cm dan kadar air tidak lebih dari 18 persen. Kayu gergajian yang diolah langsung dari kayu bulat, wajib didukung dengan dokumen yang sah.
- 31. *Sawn Timber Constitutes a sawmill product derived from logs as raw material. The product is characterized with regular forms having parallel sides at right angle to each other, thickness not more than 6 cm and moisture content not to exceed 18 percent. Sawn timber produced directly from logs must be certified by a legal document.***
- 32. Kayu Lapis** adalah panel kayu yang tersusun dari lapisan veneer dibagian luarnya, sedangkan dibagian intinya (core) bisa berupa veneer atau material lain, diikat dengan lem kemudian di-press (ditekan) sedemikian rupa sehingga menjadi panel yang kuat. Termasuk dalam artian ini adalah kayu lapis yang dilapisi lagi dengan material lain.
- 32. *Plywood is wood panel consisting of layers pressed together in between veneers; the core may be veneer or some other material, bound together with glue and pressed tightly together to make a strong panel. Included to this definition is plywood covered with other materials.***
- 33. Rumah Tangga Perikanan Tangkap** adalah rumah tangga yang melakukan kegiatan
- 33. *Capture Fishery Household is a household conducting activities in catching fishes/other aquatic***

penangkapan ikan/binatang air lainnya/tanaman air dengan tujuan sebagian/seluruh hasilnya untuk dijual.

animals/aquatic plants, for which the products are wholly or partly to be sold.

34. Rumah Tangga Perikanan Budidaya adalah rumah tangga yang melakukan kegiatan budidaya ikan/binatang air lainnya/tanaman air dengan tujuan sebagian/seluruh hasilnya untuk dijual.

34. Aquaculture Fishery Household is a household conducting activities in culturing fishes/other aquatic animals/aquatic plants, for which the products are wholly or partly to be sold.

<https://muratarakab.bps.go.id>

ULASAN

Musi Rawas Utara memiliki keragaman produksi tanaman hortikultura seperti sayuran dan buah-buahan. Pada tahun 2023, komoditi sayur-sayuran mengalami peningkatan produksi yaitu bawang merah.

Pada komoditi sayur-sayuran, cabai keriting menunjukkan peningkatan produksi, yakni sebesar 112 kuintal dibandingkan dengan tahun sebelumnya. Sedangkan untuk komoditi buah-buahan, Jeruk Siam menunjukkan produksi tertinggi yaitu 9.600 kuintal.

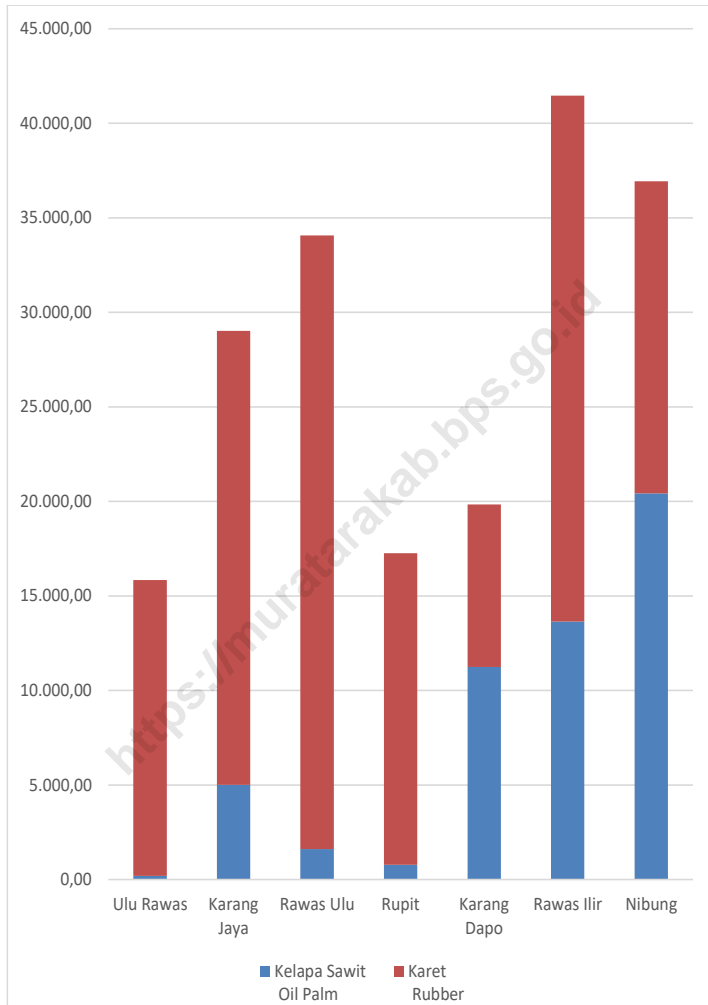
Pada tahun 2023 Produksi Laos merupakan tanaman biofarma mengalami kenaikan dari tahun sebelumnya, dimana produksi tertinggi adalah kunyit sebesar 3.875 kuintal. Sedangkan untuk produksi tanaman hias Kabupaten Musi Rawas Utara tidak ada.

DESCRIPTION

Musi Rawas Utara has a variety of horticulture crops such as vegetables and fruits. In 2023, the production of commodities of vegetables, such as shallots.

In commodities of vegetables, the production of curly chilli increased highly respectively 112 kwintal than the production from the previous year. Meanwhile commodities of fruits, Duku has highest 9,600 kwintals.

In 2023, production of galanga are medicinal plants has increased from previous year, which the highest production is Tumeric 3,875 kwintals. Meanwhile, production of ornamental plants in Musi Rawas Utara Regency is none.



Sumber/Source : Dinas Perkebunan Kabupaten Musi Rawas/Estate Service of Musi Rawas Regency

**Gambar
Figures**

5.1

Produksi Karet dan Kelapa Sawit menurut Kecamatan (ribu ton), 2023
Production of Rubber and Oil Palm by Subdistrict (thousand ton), 2023

1. 5.1 HORTIKULTURA/HORTICULTURE

Tabel 5.1.1 **Luas Panen Tanaman Sayuran Menurut Kecamatan dan Jenis Tanaman di Kabupaten Musi Rawas Utara (ha), 2022 dan 2023**
Harvested Area of Vegetables by Subdistrict and Kind of Plant in Musi Rawas Utara Regency (ha), 2022 and 2023

Kecamatan Subdistrict	Bawang Daun/Scallion (ha/ ha)		Bawang Merah/Shallots (ha/ ha)	
	2022	2023	2022	2023
(1)	(2)	(3)	(4)	(5)
Ulu Rawas	-	-	-	2
Karang Jaya	-	-	-	4
Rawas Ulu	-	-	10	9
Rupit	-	-	2	1
Karang Dapo	-	-	-	-
Rawas Ilir	-	-	-	-
Nibung	-	-	-	3
Musi Rawas Utara	-	-	12	18

Lanjutan Tabel/*Continued Table 5.1.1*

Kecamatan <i>Subdistrict</i>	Bawang Putih/ <i>Garlic</i> (ha/ ha)		Bayam/ <i>Spinach</i> (ha/ ha)	
	2022	2023	2022	2023
(1)	(6)	(7)	(8)	(9)
Ulu Rawas	-	-	10	4
Karang Jaya	-	-	8	4
Rawas Ulu	-	-	13	2
Rupit	-	-	13	5
Karang Dapo	-	-	13	5
Rawas Ilir	-	-	12	8
Nibung	-	-	11	3
Musi Rawas Utara	-	-	80	30

Lanjutan Tabel/*Continued Table 5.1.1*

Kecamatan Subdistrict	Buncis/ <i>String Bean</i> (ha/ ha)		Cabai Rawit <i>Chili/Cayenne Pepper</i> (ha/ ha)	
	2022	2023	2022	2023
(1)	(10)	(11)	(12)	(13)
Ulu Rawas	-	-	5	4
Karang Jaya	-	-	5	7
Rawas Ulu	-	-	4	5
Rupit	-	-	5	4
Karang Dapo	-	-	4	3
Rawas Ilir	-	-	4	2
Nibung	-	-	11	7
Musi Rawas Utara	-	-	38	30

Lanjutan Tabel/*Continued Table 5.1.1*

Kecamatan Subdistrict	Kacang Panjang/Long Beans (ha/ ha)		Kangkung/Water Spinach (ha/ ha)	
	2022	2023	2022	2023
(1)	(14)	(15)	(16)	(17)
Ulu Rawas	6	1	10	2
Karang Jaya	6	2	7	1
Rawas Ulu	5	3	6	2
Rupit	2	1	8	5
Karang Dapo	5	3	11	3
Rawas Ilir	7	3	12	4
Nibung	9	2	11	2
Musi Rawas Utara	39	14	63	18

Lanjutan Tabel/*Continued Table* 5.1.1

Kecamatan Subdistrict	Kembang Kol/Cauliflower (ha/ ha)		Kentang/Potato (ha/ ha)	
	2022	2023	2022	2023
(1)	(18)	(19)	(20)	(21)
Ulu Rawas	-	-	-	-
Karang Jaya	-	-	-	-
Rawas Ulu	-	-	-	-
Rupit	-	-	-	-
Karang Dapo	-	-	-	-
Rawas Ilir	-	-	-	-
Nibung	-	-	-	-
Musi Rawas Utara	-	-	-	-

Lanjutan Tabel/*Continued Table* 5.1.1

Kecamatan Subdistrict	Ketimun/Cucumber (ha/ ha)		Kubis/Cabbage (ha/ ha)	
	2022	2023	2022	2023
(1)	(22)	(23)	(24)	(25)
Ulu Rawas	2	1	-	-
Karang Jaya	-	1	-	-
Rawas Ulu	1	1	-	-
Rupit	1	-	-	-
Karang Dapo	1	-	-	-
Rawas Ilir	-	1	-	-
Nibung	-	-	-	-
Musi Rawas Utara	5	4	-	-

Lanjutan Tabel/*Continued Table* 5.1.1

Kecamatan Subdistrict	Labu Siam/Chayote (ha/ ha)		Melon/Melon (ha/ ha)	
	2022	2023	2022	2023
(1)	(26)	(27)	(28)	(29)
Ulu Rawas	-	-	-	-
Karang Jaya	-	-	3	-
Rawas Ulu	-	-	-	-
Rupit	-	-	-	-
Karang Dapo	-	-	-	-
Rawas Ilir	-	-	-	-
Nibung	-	-	-	-
Musi Rawas Utara	-	-	3	-

Lanjutan Tabel/*Continued Table* 5.1.1

Kecamatan Subdistrict	Paprika/Bell Pepper (ha/ ha)		Petsai/Sawi Chinese Cabbage/Mustard Green (ha/ ha)	
	2022	2023	2022	2023
(1)	(30)	(31)	(32)	(33)
Ulu Rawas	-	-	-	-
Karang Jaya	-	-	-	-
Rawas Ulu	-	-	-	-
Rupit	-	-	-	-
Karang Dapo	-	-	-	-
Rawas Ilir	-	-	-	-
Nibung	-	-	-	-
Musi Rawas Utara	-	-	-	-

Lanjutan Tabel/*Continued Table* 5.1.1

Kecamatan Subdistrict	Semangka/Water Melon (ha/ ha)		Stroberi/Strawberry (ha/ ha)	
	2022	2023	2022	2023
(1)	(34)	(35)	(36)	(37)
Ulu Rawas	2	-	-	-
Karang Jaya	13	9	-	-
Rawas Ulu	3	-	-	-
Rupit	1	2	-	-
Karang Dapo	-	2	-	-
Rawas Ilir	-	-	-	-
Nibung	11	8	-	-
Musi Rawas Utara	30	21	-	-

Lanjutan Tabel/*Continued Table* 5.1.1

Kecamatan Subdistrict	Terung/Eggplant (ha/ ha)		Tomat/Tomato (ha/ ha)	
	2022	2023	2022	2023
(1)	(38)	(39)	(40)	(41)
Ulu Rawas	5	3	-	-
Karang Jaya	7	3	-	-
Rawas Ulu	4	1	-	1
Rupit	6	1	-	-
Karang Dapo	7	6	-	-
Rawas Ilir	7	6	-	1
Nibung	7	3	-	-
Musi Rawas Utara	42	22	-	2

Lanjutan Tabel/*Continued Table 5.1.1*

Kecamatan <i>Subdistrict</i>	Wortel/ <i>Carrot</i> (ha/ ha)		Cabai Besar/TW/Teropong / <i>Chili/</i> <i>Big chili</i> (ha/ ha)	
	2022	2023	2022	2023
(1)	(42)	(43)	(44)	(45)
Ulu Rawas	-	-	-	-
Karang Jaya	-	-	-	-
Rawas Ulu	-	-	-	-
Rupit	-	-	-	3
Karang Dapo	-	-	-	-
Rawas Ilir	-	-	-	-
Nibung	-	-	3	-
Musi Rawas Utara	-	-	3	3

Lanjutan Tabel/*Continued Table* 5.1.1

Kecamatan Subdistrict	Cabai Keriting / <i>Chili/Curly chili</i> (ha/ ha)		Jamur Tiram / <i>King Oyster</i> <i>Mushrooms</i> (m2/ m2)	
	2022	2023	2022	2023
(1)	(46)	(47)	(48)	(49)
Ulu Rawas	7	4	-	-
Karang Jaya	12	13	-	-
Rawas Ulu	3	6	-	-
Rupit	8	7	-	-
Karang Dapo	12	8	-	-
Rawas Ilir	6	3	-	-
Nibung	31	21	-	-
Musi Rawas Utara	79	60	-	-

Lanjutan Tabel/*Continued Table 5.1.1*

Kecamatan Subdistrict	Jamur Merang / <i>Straw Mushrooms</i> (m ² /m ²)		Jamur Lainnya (m ² /m ²)	
	2022	2023	2022	2023
(1)	(50)	(51)	(52)	(53)
Ulu Rawas	-	-	-	-
Karang Jaya	-	-	-	-
Rawas Ulu	-	-	-	-
Rupit	-	-	-	-
Karang Dapo	-	-	-	-
Rawas Ilir	-	-	-	-
Nibung	-	-	-	-
Musi Rawas Utara	-	-	-	-

Catatan/Note:

...

Sumber/Source:

BPS, Statistik Pertanian Hortikultura SPH-SBS/BPS-Statistics Indonesia, *Agricultural Statistic for Horticulture SPH-SBS*

Tabel 5.1.2 **Produksi Tanaman Sayuran Menurut Kecamatan dan Jenis Tanaman di Kabupaten Musi Rawas Utara, 2022 dan 2023**
Table 5.1.2 **Production of Vegetables by Subdistrict and Kind of Plant in Musi Rawas Utara Regency, 2022 dan 2023**

Kecamatan Subdistrict	Bawang Daun/Scallion kw/qui		Bawang Merah/Shallots kw/qui	
	2022	2023	2022	2023
(1)	(2)	(3)	(4)	(5)
Ulu Rawas	-	-	-	34
Karang Jaya	-	-	-	77
Rawas Ulu	-	-	57	203
Rupit	-	-	10	32
Karang Dapo	-	-	-	-
Rawas Ilir	-	-	-	-
Nibung	-	-	-	47
Musi Rawas Utara	-	-	67	393

Lanjutan Tabel/*Continued Table* 5.1.2

Kecamatan Subdistrict	Bawang Putih/Garlic kw/qui		Bayam/Spinach kw/qui	
	2022	2023	2022	2023
(1)	(6)	(7)	(8)	(9)
Ulu Rawas	-	-	41	16
Karang Jaya	-	-	63	19
Rawas Ulu	-	-	71	8
Rupit	-	-	84	28
Karang Dapo	-	-	143	24
Rawas Ilir	-	-	77	74
Nibung	-	-	84	11
Musi Rawas Utara	-	-	563	179

Lanjutan Tabel/*Continued Table* 5.1.2

Kecamatan Subdistrict	Buncis/ <i>String Bean</i> kw/qui		Cabai Rawit <i>Chili/Cayenne Pepper</i> kw/qui	
	2022	2023	2022	2023
(1)	(10)	(11)	(12)	(13)
Ulu Rawas	-	-	98	122
Karang Jaya	-	-	64	138
Rawas Ulu	-	-	100	134
Rupit	-	-	94	111
Karang Dapo	-	-	94	78
Rawas Ilir	-	-	116	54
Nibung	-	-	107	148
Musi Rawas Utara	-	-	673	785

Lanjutan Tabel/*Continued Table 5.1.2*

Kecamatan Subdistrict	Kacang Panjang/ <i>Long Beans</i> <i>kw/qui</i>		Kangkung/ <i>Water Spinach</i> <i>kw/qui</i>	
	2022	2023	2022	2023
(1)	(14)	(15)	(16)	(17)
Ulu Rawas	98	15	57	11
Karang Jaya	51	13	56	5
Rawas Ulu	38	36	38	15
Rupit	34	11	42	24
Karang Dapo	100	18	136	16
Rawas Ilir	124	42	81	54
Nibung	84	28	82	10
Musi Rawas Utara	529	163	492	135

Lanjutan Tabel/*Continued Table* 5.1.2

Kecamatan Subdistrict	Kembang Kol/Cauliflower kw/qui		Kentang/Potato kw/qui	
	2022	2023	2022	2023
(1)	(18)	(19)	(20)	(21)
Ulu Rawas	-	-	-	-
Karang Jaya	-	-	-	-
Rawas Ulu	-	-	-	-
Rupit	-	-	-	-
Karang Dapo	-	-	-	-
Rawas Ilir	-	-	-	-
Nibung	-	-	-	-
Musi Rawas Utara	-	-	-	-

Lanjutan Tabel/*Continued Table* 5.1.2

Kecamatan Subdistrict	Ketimun/Cucumber kw/qui		Kubis/Cabbage kw/qui	
	2022	2023	2022	2023
(1)	(22)	(23)	(24)	(25)
Ulu Rawas	14	13	-	-
Karang Jaya	-	17	-	-
Rawas Ulu	4	24	-	-
Rupit	3	-	-	-
Karang Dapo	11	-	-	-
Rawas Ilir	-	6	-	-
Nibung	-	-	-	-
Musi Rawas Utara	32	60	-	-

Lanjutan Tabel/*Continued Table* 5.1.2

Kecamatan <i>Subdistrict</i>	Labu Siam/ <i>Chayote</i> <i>kw/qui</i>		Melon/ <i>Melon</i> <i>kw/qui</i>	
	2022	2023	2022	2023
(1)	(26)	(27)	(28)	(29)
Ulu Rawas	-	-	-	-
Karang Jaya	-	-	20	-
Rawas Ulu	-	-	-	-
Rupit	-	-	-	-
Karang Dapo	-	-	-	-
Rawas Ilir	-	-	-	-
Nibung	-	-	-	-
Musi Rawas Utara	-	-	20	-

Lanjutan Tabel/*Continued Table 5.1.2*

Kecamatan Subdistrict	Paprika/Bell Pepper kw/qui		Petsai/Sawi Chinese Cabbage/Mustard Green (kw/qui)	
	2022	2023	2022	2023
(1)	(30)	(31)	(32)	(33)
Ulu Rawas	-	-	-	-
Karang Jaya	-	-	-	-
Rawas Ulu	-	-	-	-
Rupit	-	-	-	-
Karang Dapo	-	-	-	-
Rawas Ilir	-	-	-	-
Nibung	-	-	-	-
Musi Rawas Utara	-	-	-	-

Lanjutan Tabel/*Continued Table* 5.1.2

Kecamatan Subdistrict	Semangka/Water Melon kw/qui		Stroberi/Strawberry kw/qui	
	2022	2023	2022	2023
(1)	(34)	(35)	(36)	(37)
Ulu Rawas	36	-	-	-
Karang Jaya	265	530	-	-
Rawas Ulu	60	-	-	-
Rupit	25	140	-	-
Karang Dapo	-	31	-	-
Rawas Ilir	-	-	-	-
Nibung	150	415	-	-
Musi Rawas Utara	536	1.116	-	-

Lanjutan Tabel/*Continued Table* 5.1.2

Kecamatan Subdistrict	Terung/Eggplant kw/qui		Tomat/Tomato kw/qui	
	2022	2023	2022	2023
(1)	(38)	(39)	(40)	(41)
Ulu Rawas	44	25	-	-
Karang Jaya	58	27	-	-
Rawas Ulu	36	16	-	13
Rupit	45	4	-	-
Karang Dapo	138	54	-	-
Rawas Ilir	130	54	-	18
Nibung	53	32	-	-
Musi Rawas Utara	504	212	-	31

Lanjutan Tabel/*Continued Table* 5.1.2

Kecamatan Subdistrict	Wortel/ Carrot kw/qui		Cabai Besar/TW/Teropong / Chili/ Big chili kw/qui	
	2022	2023	2022	2023
(1)	(42)	(43)	(44)	(45)
Ulu Rawas	-	-	-	-
Karang Jaya	-	-	-	-
Rawas Ulu	-	-	-	-
Rupit	-	-	-	25
Karang Dapo	-	-	-	-
Rawas Ilir	-	-	-	-
Nibung	-	-	19	-
Musi Rawas Utara	-	-	19	25

Lanjutan Tabel/*Continued Table* 5.1.2

Kecamatan Subdistrict	Cabai Keriting / <i>Chili/Curly chili</i> <i>kw/qui</i>		Jamur Tiram / <i>King Oyster</i> <i>Mushrooms</i> (<i>kg/ kg</i>)	
	2022	2023	2022	2023
(1)	(46)	(47)	(48)	(49)
Ulu Rawas	123	133	-	-
Karang Jaya	117	277	-	-
Rawas Ulu	61	206	-	-
Rupit	146	141	-	-
Karang Dapo	220	206	-	-
Rawas Ilir	146	194	-	-
Nibung	215	257	-	-
Musi Rawas Utara	1.028	1.413	-	-

Lanjutan Tabel/*Continued Table* 5.1.2

Kecamatan Subdistrict	Jamur Merang / <i>Straw Mushrooms</i> (kg/ kg)		Jamur Lainnya (kg/ kg)	
	2022	2023	2022	2023
(1)	(50)	(51)	(52)	(53)
Ulu Rawas	-	-	-	-
Karang Jaya	-	-	-	-
Rawas Ulu	-	-	-	-
Rupit	-	-	-	-
Karang Dapo	-	-	-	-
Rawas Ilir	-	-	-	-
Nibung	-	-	-	-
Musi Rawas Utara	-	-	-	-

Catatan/Note:

...

Sumber/Source:

BPS, Statistik Pertanian Hortikultura SPH-SBS/BPS-Statistics Indonesia, *Agricultural Statistic for Horticulture SPH-SBS*

Tabel
Table 5.1.3

**Luas Panen Tanaman Sayuran dan Buah-buahan Semusim
Menurut Jenis Tanaman di Kabupaten Musi Rawas Utara,
2020–2023**
*Harvested Area of Seasonal Vegetables and Fruits by Kind
of Plant in Musi Rawas Utara Regency, 2020–2023*

Jenis Tanaman <i>Kind of Plants</i>	Satuan Unit	2020	2021	2022	2023
(1)	(2)	(3)	(4)	(5)	(6)
Bawang Daun/ Scallion	ha	-	-	-	-
Bawang Merah/ Shallots	ha	-	-	12	18
Bawang Putih/ Garlic	ha	-	-	-	-
Bayam/ Spinach	ha	38	16	80	30
Buncis/ string bean	ha	1	-	-	-
Cabai Rawit/ Chili/Cayenne Pepper	ha	21	18	38	30
Kacang Panjang/ Long Beans	ha	35	25	39	14
Kangkung/ Water Spinach	ha	23	15	63	18
Kembang Kol/ Cauliflower	ha	-	-	-	-
Kentang/ Potato	ha	-	-	-	-
Ketimun/ Cucumber	ha	-	2	5	4
Kubis/ Cabbage	ha	-	-	-	-
Labu Siam/ Chayote	ha	-	-	-	-
Melon/ Melon	ha	-	6	3	-
Paprika/ Bell Pepper	ha	-	-	-	-
Petsai/Sawi/ Chinese Cabbage/ mustard green	ha	-	-	-	-
Semangka/ Watermelon	ha	34	56	30	21

Lanjutan Tabel/*Continued Table 5.1.3*

Jenis Tanaman <i>Kind of Plants</i>	Satuan Unit	2020	2021	2022	2023
(1)	(2)	(3)	(4)	(5)	(6)
Stroberi/ Strawberry	ha	-	-	-	-
Terung/ Eggplant	ha	20	18	42	22
Tomat/ Tomato	ha	-	-	-	2
Wortel/ Carrot	ha	-	-	-	-
Cabai Besar/TW/Teropong/ Chili/ Big chili	ha	...	69	3	3
Cabai Keriting / Chili/Curly chili	ha	...	27	79	60
Jamur Tiram/ King Oyster Mushroom	m2	...	-	-	-
Jamur Merang/ Straw Mushroom	m2	...	-	-	-
Jamur Lainnya/ Mushroom	m2	...	-	-	-

Catatan/*Note:*

...

Sumber/*Source:*

BPS, Statistik Pertanian Hortikultura SPH-SBS/BPS-Statistics Indonesia, Agricultural Statistic for Horticulture SPH-SBS

Tabel
Table 5.1.4

**Produksi Tanaman Sayuran dan Buah-buahan Semusim
Menurut Jenis Tanaman di Kabupaten Musi Rawas Utara,
2020–2023**
*Production of Seasonal Vegetables and Fruits by Kind of
Plant in Musi Rawas Utara Regency, 2020–2023*

Jenis Tanaman <i>Kind of Plants</i>	Satuan Unit	2020	2021	2022	2023
(1)	(2)	(3)	(4)	(5)	(6)
Bawang Daun/ Scallion	kw/ qui	-	-	-	-
Bawang Merah/ Shallots	kw/ qui	-	-	67	393
Bawang Putih/ Garlic	kw/ qui	-	-	-	-
Bayam/ Spinach	kw/ qui	372	208	563	179
Buncis/ string bean	kw/ qui	6	-	-	-
Cabai Rawit/ Chili/Cayenne Pepper	kw/ qui	629	727	673	785
Kacang Panjang/ Long Beans	kw/ qui	1.436	792	529	163
Kangkung/ Water Spinach	kw/ qui	224	332	492	135
Kembang Kol/ Cauliflower	kw/ qui	-	-	-	-
Kentang/ Potato	kw/ qui	-	-	-	-
Ketimun/ Cucumber	kw/ qui	-	17	32	60
Kubis/ Cabbage	kw/ qui	-	-	-	-
Labu Siam/ Chayote	kw/ qui	-	-	-	-
Melon/ Melon	kw/ qui	-	76	20	-
Paprika/ Bell Pepper	kw/ qui	-	-	-	-
Petsai/Sawi/ Chinese Cabbage/ mustard green	kw/ qui	-	-	-	-
Semangka/ Watermelon	kw/ qui	2.237	951	536	1.116

Lanjutan Tabel/*Continued Table 5.1.4*

Jenis Tanaman <i>Kind of Plants</i>	Satuan Unit	2020	2021	2022	2023
(1)	(2)	(3)	(4)	(5)	(6)
Stroberi/ Strawberry	kw/ qui	-	-	-	-
Terung/ Eggplant	kw/ qui	316	552	504	212
Tomat/ Tomato	kw/ qui	-	-	-	31
Wortel/ Carrot	kw/ qui	-	-	-	-
Cabai Besar/TW/Teropong/ Chili/ Big chili	kw/ qui	...	8.559	19	25
Cabai Keriting / Chili/Curly chili	kw/ qui	...	446	1.028	1.413
Jamur Tiram/ King Oyster Mushroom	kg	...	-	-	-
Jamur Merang/ Straw Mushroom	kg	...	-	-	-
Jamur Lainnya/ Mushroom	kg	...	-	-	-

Catatan/Note:

...

Sumber/Source:

BPS, Statistik Pertanian Hortikultura SPH-SBS/BPS-Statistics Indonesia, Agricultural Statistic for Horticulture SPH-SBS

Tabel
Table 5.1.5

Luas Panen Tanaman Biofarmaka Menurut Kecamatan dan Jenis Tanaman di Kabupaten Musi Rawas Utara (m²), 2022 dan 2023
Harvested Area of Medicinal Plants by Subdistrict and Kind of Plant in Musi Rawas Utara Regency (m²), 2022 and 2023

Kecamatan Subdistrict	Jahe/ Ginger (m ² / m ²)		Kapulaga/ Java Cardamom (m ² / m ²)	
	2022	2023	2022	2023
(1)	(2)	(3)	(4)	(5)
Ulu Rawas	815	295	-	-
Karang Jaya	700	250	-	-
Rawas Ulu	470	280	-	-
Rupit	1.000	220	-	-
Karang Dapo	910	490	-	-
Rawas Ilir	705	-	-	-
Nibung	623	90	-	-
Musi Rawas Utara	5.223	1.625	-	-

Lanjutan Tabel/*Continued Table* 5.1.5

Kecamatan Subdistrict	Keji Beling/ <i>Verbenaceae</i> (m ² /m ²)		Kencur/ <i>East Indian Galangal</i> (m ² /m ²)	
	2022	2023	2022	2023
(1)	(6)	(7)	(8)	(9)
Ulu Rawas	1.100	220
Karang Jaya	570	340
Rawas Ulu	340	185
Rupit	700	175
Karang Dapo	777	375
Rawas Ilir	623	145
Nibung	1.012	197
Musi Rawas Utara	5.122	1.637

Lanjutan Tabel/*Continued Table 5.1.5*

Kecamatan Subdistrict	Kunyit/ Turmeric (m ² / m ²)		Laos/Lengkuas/ Galanga (m ² / m ²)	
	2022	2023	2022	2023
(1)	(10)	(11)	(12)	(13)
Ulu Rawas	530	448	900	423
Karang Jaya	925	740	620	464
Rawas Ulu	735	463	440	292
Rupit	900	158	520	50
Karang Dapo	1.160	432	760	274
Rawas Ilir	1.655	250	761	165
Nibung	605	230	635	203
Musi Rawas Utara	6.510	2.721	4.636	1.871

Lanjutan Tabel/*Continued Table* 5.1.5

Kecamatan <i>Subdistrict</i>	Lempuyang/ <i>Zingiber Aromaticum</i> (m ² /m ²)		Lidah Buaya/ <i>Aloevera</i> (m ² /m ²)	
	2022	2023	2022	2023
(1)	(14)	(15)	(16)	(17)
Ulu Rawas	-	-	-	-
Karang Jaya	-	-	-	-
Rawas Ulu	-	-	-	-
Rupit	-	-	-	-
Karang Dapo	-	-	-	-
Rawas Ilir	-	-	-	-
Nibung	-	-	-	-
Musi Rawas Utara	-	-	-	-

Lanjutan Tabel/*Continued Table* 5.1.5

Kecamatan <i>Subdistrict</i>	Mahkota Dewa/ <i>Phaleria Macrocarpa</i> (pohon/tree)"		Mengkudu/Pace/ <i>Indian Mulberry</i> (pohon/tree)	
	2022	2023	2022	2023
(1)	(18)	(19)	(20)	(21)
Ulu Rawas	-	-	-	-
Karang Jaya	-	-	-	-
Rawas Ulu	-	-	-	-
Rupit	-	-	-	-
Karang Dapo	-	-	-	-
Rawas Ilir	-	-	-	-
Nibung	-	-	-	-
Musi Rawas Utara	-	-	-	-

Lanjutan Tabel/*Continued Table* 5.1.5

Kecamatan Subdistrict	Sambiloto/ <i>King of Bitter</i> (m ² / m ²)		Temuireng/ <i>Black Turmeric</i> (m ² / m ²)	
	2022	2023	2022	2023
(1)	(22)	(23)	(24)	(25)
Ulu Rawas	-	-	-	-
Karang Jaya	-	-	-	-
Rawas Ulu	-	-	-	-
Rupit	-	-	-	-
Karang Dapo	-	-	-	-
Rawas Ilir	-	-	-	-
Nibung	-	-	-	-
Musi Rawas Utara	-	-	-	-

Lanjutan Tabel/*Continued Table* 5.1.5

Kecamatan Subdistrict	Temukunci/ Chinese Keys (m2/ m2)		Temulawak/ Java Turmeric (m2/ m2)	
	2022	2023	2022	2023
(1)	(26)	(27)	(28)	(29)
Ulu Rawas	-	-	-	-
Karang Jaya	-	-	-	-
Rawas Ulu	-	-	-	-
Rupit	-	-	-	-
Karang Dapo	-	-	-	-
Rawas Ilir	-	-	-	-
Nibung	-	-	-	-
Musi Rawas Utara	-	-	-	-

Lanjutan Tabel/*Continued Table* 5.1.5

Kecamatan Subdistrict	Jeruk Nipis/ Lime (pohon/tree)		Serai/Lemongrass (m2/ m2)	
	2022	2023	2022	2023
(1)	(30)	(31)	(32)	(33)
Ulu Rawas	-	-	-	-
Karang Jaya	-	-	-	-
Rawas Ulu	-	-	-	-
Rupit	-	-	-	-
Karang Dapo	-	-	-	-
Rawas Ilir	-	-	-	-
Nibung	-	-	-	-
Musi Rawas Utara	-	-	-	-

Catatan/Note:

...

Sumber/Source:

BPS, Statistik Pertanian Hortikultura SPH-TBF/BPS-Statistics Indonesia, Agricultural Statistic for Horticulture SPH-TBF

Tabel
Table 5.1.6

Produksi Tanaman Biofarmaka Menurut Kecamatan dan Jenis Tanaman di Kabupaten Musi Rawas Utara, 2022 and 2023

Production of Medicinal Plants by Subdistrict and Kind of Plant in Musi Rawas Utara Regency, 2022 and 2023

Kecamatan Subdistrict	Jahe/ Ginger (kg/ kg)		Kapulaga/ Java Cardamom (kg/ kg)	
	2022	2023	2022	2023
(1)	(2)	(3)	(4)	(5)
Ulu Rawas	1.065	134	-	-
Karang Jaya	900	94	-	-
Rawas Ulu	562	105	-	-
Rupit	780	85	-	-
Karang Dapo	1.160	358	-	-
Rawas Ilir	983	-	-	-
Nibung	937	23	-	-
Musi Rawas Utara	6.387	799	-	-

Lanjutan Tabel/*Continued Table* 5.1.6

Kecamatan Subdistrict	Keji Beling/ Verbenaceae (kg/ kg)		Kencur/ East Indian Galangal (kg/ kg)	
	2022	2023	2022	2023
(1)	(6)	(7)	(8)	(9)
Ulu Rawas	2.550	583
Karang Jaya	1.055	345
Rawas Ulu	562	126
Rupit	710	136
Karang Dapo	1.203	282
Rawas Ilir	315	143
Nibung	1.655	152
Musi Rawas Utara	8.050	1.767

Lanjutan Tabel/*Continued Table 5.1.6*

Kecamatan Subdistrict	Kunyit/ <i>Turmeric</i> (kg/kg)		Laos/Lengkuas/ <i>Galanga</i> (kg/kg)	
	2022	2023	2022	2023
(1)	(10)	(11)	(12)	(13)
Ulu Rawas	840	1.145	1.190	1.300
Karang Jaya	1.100	1.479	1.830	506
Rawas Ulu	850	345	641	265
Rupit	1.060	161	690	61
Karang Dapo	1.436	326	590	213
Rawas Ilir	2.970	230	2.258	183
Nibung	590	189	480	153
Musi Rawas Utara	8.846	3.875	7.679	2.681

Lanjutan Tabel/*Continued Table* 5.1.6

Kecamatan Subdistrict	Lempuyang/ <i>Zingiber Aromaticum</i> (kg/ kg)		Lidah Buaya/ <i>Aloevera</i> (kg/ kg)	
	2022	2023	2022	2023
(1)	(14)	(15)	(16)	(17)
Ulu Rawas	-	-	-	-
Karang Jaya	-	-	-	-
Rawas Ulu	-	-	-	-
Rupit	-	-	-	-
Karang Dapo	-	-	-	-
Rawas Ilir	-	-	-	-
Nibung	-	-	-	-
Musi Rawas Utara	-	-	-	-

Lanjutan Tabel/*Continued Table* 5.1.6

Kecamatan Subdistrict	<i>Mahkota Dewa/ Phaleria Macrocarpa</i> (kg/ kg)		<i>Mengkudu/Pace/ Indian Mulberry</i> (kg/ kg)	
	2022	2023	2022	2023
(1)	(18)	(19)	(20)	(21)
Ulu Rawas	-	-	-	-
Karang Jaya	-	-	-	-
Rawas Ulu	-	-	-	-
Rupit	-	-	-	-
Karang Dapo	-	-	-	-
Rawas Ilir	-	-	-	-
Nibung	-	-	-	-
Musi Rawas Utara	-	-	-	-

Lanjutan Tabel/*Continued Table* 5.1.6

Kecamatan Subdistrict	Sambiloto/ King of Bitter (kg/ kg)		Temuireng/ Black Turmeric (kg/ kg)	
	2022	2023	2022	2023
(1)	(22)	(23)	(24)	(25)
Ulu Rawas	-	-	-	-
Karang Jaya	-	-	-	-
Rawas Ulu	-	-	-	-
Rupit	-	-	-	-
Karang Dapo	-	-	-	-
Rawas Ilir	-	-	-	-
Nibung	-	-	-	-
Musi Rawas Utara	-	-	-	-

Lanjutan Tabel/*Continued Table* 5.1.6

Kecamatan Subdistrict	Temukunci/ Chinese Keys (kg/ kg)		Temulawak/ Java Turmeric (kg/ kg)	
	2022	2023	2022	2023
(1)	(26)	(27)	(28)	(29)
Ulu Rawas	-	-	-	-
Karang Jaya	-	-	-	-
Rawas Ulu	-	-	-	-
Rupit	-	-	-	-
Karang Dapo	-	-	-	-
Rawas Ilir	-	-	-	-
Nibung	-	-	-	-
Musi Rawas Utara	-	-	-	-

Lanjutan Tabel/*Continued Table* 5.1.6

Kecamatan Subdistrict	Jeruk Nipis/ Lime (kg/ kg)		Serai /Lemongrass (kg/ kg)	
	2022	2023	2022	2023
(1)	(30)	(31)	(32)	(33)
Ulu Rawas	-	-	-	-
Karang Jaya	-	-	-	-
Rawas Ulu	-	-	-	-
Rupit	-	-	-	-
Karang Dapo	-	-	-	-
Rawas Ilir	-	-	-	-
Nibung	-	-	-	-
Musi Rawas Utara	-	-	-	-

Catatan/Note:

...

Sumber/Source:

BPS, Statistik Pertanian Hortikultura SPH-TBF/BPS-Statistics Indonesia, Agricultural Statistic for Horticulture SPH-TBF

Tabel
Table 5.1.7

**Luas Panen Tanaman Biofarmaka Menurut Jenis Tanaman
di Kabupaten Musi Rawas Utara, 2021–2023**
*Harvested Area of Medicinal Plants by Kind of Plant in Musi
Rawas Utara Regency, 2021–2023*

Jenis Tanaman <i>Kind of Plants</i>	Satuan Unit	2021	2022	2023
(1)	(2)	(3)	(4)	(5)
Jahe/ Ginger	m2	17.659	5.223	1.625
Kapulaga/ Java Cardamom	m2	-	-	-
Keji Beling/ Verbenaceae	m2
Kencur/ East Indian Galangal	m2	17.999	5.122	1.637
Kunyit/ Turmeric	m2	10.602	6.510	2.721
Laos/Lengkuas/ Galanga	m2	7.794	4.636	1.871
Lempuyang/ Zingiber Aromaticum	m2	-	-	-
Lidah Buaya/ Aloevera	m2	-	-	-
Mahkota Dewa/ Phaleria Macrocarpa	pohon/ tree	-	-	-
Mengkudu/Pace/ Indian Mulberry	pohon/ tree	-	-	-
Sambiloto/ King of Bitter	m2	-	-	-
Temuireng/ Black Turmeric	m2	-	-	-
Temukunci/ Chinese Keys	m2	-	-	-
Temulawak/ Java Turmeric	m2	-	-	-
Jeruk Nipis/ Lime	pohon/ tree	-	-	-
Serai/ Lemongrass	m2	-	-	-

Catatan/Note:

...

Sumber/Source:

BPS, Statistik Pertanian Hortikultura SPH-TBF/BPS-Statistics Indonesia, Agricultural Statistic for Horticulture SPH-TBF

Tabel 5.1.8 **Produksi Tanaman Biofarmaka Menurut Jenis Tanaman di Kabupaten Musi Rawas Utara (kg), 2020–2023**
Table 5.1.8 **Production of Medicinal Plants by Kind of Plant in Musi Rawas Utara Regency (kg), 2020–2023**

Jenis Tanaman Kind of Plants	Satuan Unit	2021	2022	2023
(1)	(2)	(3)	(4)	(5)
Jahe/ Ginger	kg	15.632	6.387	799
Kapulaga/ Java Cardamom	kg	-	-	-
Keji Beling/ Verbenaceae	kg
Kencur/ East Indian Galangal	kg	7.276	8.050	1.767
Kunyit/ Turmeric	kg	7.606	8.846	3.875
Laos/Lengkuas/ Galanga	kg	4.918	7.679	2.681
Lempuyang/ Zingiber Aromaticum	kg	-	-	-
Lidah Buaya/ Aloevera	kg	-	-	-
Mahkota Dewa/ Phaleria Macrocarpa	kg	-	-	-
Mengkudu/Pace/ Indian Mulberry	kg	-	-	-
Sambiloto/ King of Bitter	kg	-	-	-
Temuireng/ Black Turmeric	kg	-	-	-
Temukunci/ Chinese Keys	kg	-	-	-
Temulawak/ Java Turmeric	kg	-	-	-
Jeruk Nipis/ Lime	kg	-	-	-
Serai / Lemongrass	kg	-	-	-

Catatan/Note:

...

Sumber/Source:

BPS, Statistik Pertanian Hortikultura SPH-TBF/BPS-Statistics Indonesia, Agricultural Statistic for Horticulture SPH-TBF

Tabel
Table 5.1.9

Luas Panen Tanaman Hias Menurut Kecamatan dan Jenis Tanaman di Kabupaten Musi Rawas Utara (m²), 2022 and 2023
Harvested Area of Ornamental Plants by Subdistrict and Kind of Plant in Musi Rawas Utara Regency (m²), 2022 and 2023

Kecamatan Subdistrict	Anggrek/ <i>Orchid</i>		Anthurium Bunga <i>Flamingo Lily Flower</i>		Anthurium Daun/ <i>Anthurium</i>	
	2022	2023	2022	2023	2022	2023
(1)	(2)	(3)	(4)	(5)	(6)	(7)
Ulu Rawas	-	-	-	-	-	-
Karang Jaya	-	-	-	-	-	-
Rawas Ulu	-	-	-	-	-	-
Rupit	-	-	-	-	-	-
Karang Dapo	-	-	-	-	-	-
Rawas Ilir	-	-	-	-	-	-
Nibung	-	-	-	-	-	-
Musi Rawas Utara	-	-	-	-	-	-

Lanjutan Tabel/*Continued Table* 5.1.9

Kecamatan Subdistrict	Anyelir/ <i>Carnation</i>		Balaceng/ <i>Dieffenbacia</i>		Dracaena/ <i>Dracaena</i>	
	2022	2023	2022	2023	2022	2023
(1)	(8)	(9)	(10)	(11)	(12)	(13)
Ulu Rawas	-	-	-	-	-	-
Karang Jaya	-	-	-	-	-	-
Rawas Ulu	-	-	-	-	-	-
Rupit	-	-	-	-	-	-
Karang Dapo	-	-	-	-	-	-
Rawas Ilir	-	-	-	-	-	-
Nibung	-	-	-	-	-	-
Musi Rawas Utara	-	-	-	-	-	-

Lanjutan Tabel/*Continued Table 5.1.9*

Kecamatan Subdistrict	Euphorbia/ <i>Euphorbia</i>		Gladiol/ <i>Gladiol</i>		Hanjuang/ <i>Cordyline</i>	
	2022	2023	2022	2023	2022	2023
(1)	(14)	(15)	(16)	(17)	(18)	(19)
Ulu Rawas	-	-	-	-	-	-
Karang Jaya	-	-	-	-	-	-
Rawas Ulu	-	-	-	-	-	-
Rupit	-	-	-	-	-	-
Karang Dapo	-	-	-	-	-	-
Rawas Ilir	-	-	-	-	-	-
Nibung	-	-	-	-	-	-
Musi Rawas Utara	-	-	-	-	-	-

Lanjutan Tabel/*Continued Table* 5.1.9

Kecamatan <i>Subdistrict</i>	Herbras/ <i>Gerbera</i>		Kamboja Jepang/ <i>Adenium</i>		Keladi Hias/ <i>Caladium</i>	
	2022	2023	2022	2023	2022	2023
(1)	(20)	(21)	(22)	(23)	(24)	(25)
Ulu Rawas	-	-	-	-	-	-
Karang Jaya	-	-	-	-	-	-
Rawas Ulu	-	-	-	-	-	-
Rupit	-	-	-	-	-	-
Karang Dapo	-	-	-	-	-	-
Rawas Ilir	-	-	-	-	-	-
Nibung	-	-	-	-	-	-
Musi Rawas Utara	-	-	-	-	-	-

Lanjutan Tabel/*Continued Table 5.1.9*

Kecamatan <i>Subdistrict</i>	Krisan/ <i>Chrysantemum</i>		Mawar/ <i>Rose</i>		Melati/ <i>Jasmine</i>	
	2022	2023	2022	2023	2022	2023
(1)	(26)	(27)	(28)	(29)	(30)	(31)
Ulu Rawas	-	-	-	-	-	-
Karang Jaya	-	-	-	-	-	-
Rawas Ulu	-	-	-	-	-	-
Rupit	-	-	-	-	-	-
Karang Dapo	-	-	-	-	-	-
Rawas Ilir	-	-	-	-	-	-
Nibung	-	-	-	-	-	-
Musi Rawas Utara	-	-	-	-	-	-

Lanjutan Tabel/*Continued Table* 5.1.9

Kecamatan <i>Subdistrict</i>	Monstera/ <i>Monstera</i>		Pakis/ <i>Leather Leaf Fern</i>		Palem/ <i>Palm</i> (Pohon/ <i>tree</i>)	
	2022	2023	2022	2023	2022	2023
(1)	(32)	(33)	(34)	(35)	(36)	(37)
Ulu Rawas	-	-	-	-	-	-
Karang Jaya	-	-	-	-	-	-
Rawas Ulu	-	-	-	-	-	-
Rupit	-	-	-	-	-	-
Karang Dapo	-	-	-	-	-	-
Rawas Ilir	-	-	-	-	-	-
Nibung	-	-	-	-	-	-
Musi Rawas Utara	-	-	-	-	-	-

Lanjutan Tabel/*Continued Table 5.1.9*

Kecamatan <i>Subdistrict</i>	Pedang-Pedangan/ <i>Sansevieria</i>		Philodendron/ <i>Philodendron</i>		Pisang-Pisangan/ <i>Heliconia</i>	
	2022	2023	2022	2023	2022	2023
(1)	(38)	(39)	(40)	(41)	(42)	(43)
Ulu Rawas	-	-	-	-	-	-
Karang Jaya	-	-	-	-	-	-
Rawas Ulu	-	-	-	-	-	-
Rupit	-	-	-	-	-	-
Karang Dapo	-	-	-	-	-	-
Rawas Ilir	-	-	-	-	-	-
Nibung	-	-	-	-	-	-
Musi Rawas Utara	-	-	-	-	-	-

Lanjutan Tabel/*Continued Table* 5.1.9

Kecamatan Subdistrict	Sedap Malam/ <i>Tuberose</i>		Soka/ <i>Ixora</i>		Sri Rejeki/ <i>Aglaonema</i>	
	2022	2023	2022	2023	2022	2023
(1)	(44)	(45)	(46)	(47)	(48)	(49)
Ulu Rawas	-	-	-	-	-	-
Karang Jaya	-	-	-	-	-	-
Rawas Ulu	-	-	-	-	-	-
Rupit	-	-	-	-	-	-
Karang Dapo	-	-	-	-	-	-
Rawas Ilir	-	-	-	-	-	-
Nibung	-	-	-	-	-	-
Musi Rawas Utara	-	-	-	-	-	-

Catatan/Note: ...
 Sumber/Source: BPS, Statistik Pertanian Hortikultura SPH-TH/BPS-Statistics Indonesia, Agricultural Statistik for Horticulture SPH-TH

Tabel
Table 5.1.10

Produksi Tanaman Hias Menurut Kecamatan dan Jenis Tanaman di Kabupaten Musi Rawas Utara (tangkai), 2022 and 2023
Production of Ornamental Plants by Subdistrict and Kind of Plant in Musi Rawas Utara Regency (stalks), 2022 and 2023

Kecamatan Subdistrict	Anggrek/Orchid		Anthurium Bunga Flamingo Lily Flower		Anthurium Daun/ Anthurium	
	2022	2023	2022	2023	2022	2023
(1)	(2)	(3)	(4)	(5)	(6)	(7)
Ulu Rawas	-	-	-	-	-	-
Karang Jaya	-	-	-	-	-	-
Rawas Ulu	-	-	-	-	-	-
Rupit	-	-	-	-	-	-
Karang Dapo	-	-	-	-	-	-
Rawas Ilir	-	-	-	-	-	-
Nibung	-	-	-	-	-	-
Musi Rawas Utara	-	-	-	-	-	-

Lanjutan Tabel/*Continued Table* 5.1.10

Kecamatan <i>Subdistrict</i>	<i>Anyelir/ Carnation</i>		<i>Balanceng/ Dieffenbacia</i>		<i>Dracaena/ Dracaena</i>	
	2022	2023	2022	2023	2022	2023
(1)	(8)	(9)	(10)	(11)	(12)	(13)
Ulu Rawas	-	-	-	-	-	-
Karang Jaya	-	-	-	-	-	-
Rawas Ulu	-	-	-	-	-	-
Rupit	-	-	-	-	-	-
Karang Dapo	-	-	-	-	-	-
Rawas Ilir	-	-	-	-	-	-
Nibung	-	-	-	-	-	-
Musi Rawas Utara	-	-	-	-	-	-

Lanjutan Tabel/*Continued Table* 5.1.10

Kecamatan <i>Subdistrict</i>	<i>Euphorbia/ Euphorbia</i>		<i>Gladiol/ Gladiol</i>		<i>Hanjuang/ Cordyline</i>	
	2022	2023	2022	2023	2022	2023
(1)	(14)	(15)	(16)	(17)	(18)	(19)
Ulu Rawas	-	-	-	-	-	-
Karang Jaya	-	-	-	-	-	-
Rawas Ulu	-	-	-	-	-	-
Rupit	-	-	-	-	-	-
Karang Dapo	-	-	-	-	-	-
Rawas Ilir	-	-	-	-	-	-
Nibung	-	-	-	-	-	-
Musi Rawas Utara	-	-	-	-	-	-

Lanjutan Tabel/*Continued Table* 5.1.10

Kecamatan <i>Subdistrict</i>	Herbras/ <i>Gerbera</i>		Kamboja Jepang/ <i>Adenium</i>		Keladi Hias/ <i>Caladium</i>	
	2022	2023	2022	2023	2022	2023
(1)	(20)	(21)	(22)	(23)	(24)	(25)
Ulu Rawas	-	-	-	-	-	-
Karang Jaya	-	-	-	-	-	-
Rawas Ulu	-	-	-	-	-	-
Rupit	-	-	-	-	-	-
Karang Dapo	-	-	-	-	-	-
Rawas Ilir	-	-	-	-	-	-
Nibung	-	-	-	-	-	-
Musi Rawas Utara	-	-	-	-	-	-

Lanjutan Tabel/*Continued Table* 5.1.10

Kecamatan <i>Subdistrict</i>	Krisan/ <i>Chrysantemum</i>		Mawar/ <i>Rose</i>		Melati/ <i>Jasmine</i>	
	2022	2023	2022	2023	2022	2023
(1)	(26)	(27)	(28)	(29)	(30)	(31)
Ulu Rawas	-	-	-	-	-	-
Karang Jaya	-	-	-	-	-	-
Rawas Ulu	-	-	-	-	-	-
Rupit	-	-	-	-	-	-
Karang Dapo	-	-	-	-	-	-
Rawas Ilir	-	-	-	-	-	-
Nibung	-	-	-	-	-	-
Musi Rawas Utara	-	-	-	-	-	-

Lanjutan Tabel/*Continued Table* 5.1.10

Kecamatan <i>Subdistrict</i>	Monstera/ <i>Monstera</i>		Pakis/ <i>Leather Leaf Fern</i>		Palem/ <i>Palm</i> (Pohon/ <i>tree</i>)	
	2022	2023	2022	2023	2022	2023
(1)	(32)	(33)	(34)	(35)	(36)	(37)
Ulu Rawas	-	-	-	-	-	-
Karang Jaya	-	-	-	-	-	-
Rawas Ulu	-	-	-	-	-	-
Rupit	-	-	-	-	-	-
Karang Dapo	-	-	-	-	-	-
Rawas Ilir	-	-	-	-	-	-
Nibung	-	-	-	-	-	-
Musi Rawas Utara	-	-	-	-	-	-

Lanjutan Tabel/*Continued Table* 5.1.10

Kecamatan <i>Subdistrict</i>	Pedang-Pedangan/ <i>Sansevieria</i>		Philodendron/ <i>Philodendron</i>		Pisang-Pisangan/ <i>Heliconia</i>	
	2022	2023	2022	2023	2022	2023
(1)	(38)	(39)	(40)	(41)	(42)	(43)
Ulu Rawas	-	-	-	-	-	-
Karang Jaya	-	-	-	-	-	-
Rawas Ulu	-	-	-	-	-	-
Rupit	-	-	-	-	-	-
Karang Dapo	-	-	-	-	-	-
Rawas Ilir	-	-	-	-	-	-
Nibung	-	-	-	-	-	-
Musi Rawas Utara	-	-	-	-	-	-

Lanjutan Tabel/*Continued Table* 5.1.10

Kecamatan Subdistrict	Sedap Malam/ <i>Tuberose</i>		Soka/ <i>Ixora</i>		Sri Rejeki/ <i>Aglaonema</i>	
	2022	2023	2022	2023	2022	2023
(1)	(44)	(45)	(46)	(47)	(48)	(49)
Ulu Rawas	-	-	-	-	-	-
Karang Jaya	-	-	-	-	-	-
Rawas Ulu	-	-	-	-	-	-
Rupit	-	-	-	-	-	-
Karang Dapo	-	-	-	-	-	-
Rawas Ilir	-	-	-	-	-	-
Nibung	-	-	-	-	-	-
Musi Rawas Utara	-	-	-	-	-	-

Catatan/Note: ...
 Sumber/Source: BPS, Statistik Pertanian Hortikultura SPH-TH/BPS-Statistics Indonesia, Agricultural Statistik for Horticulture SPH-TH

Tabel
Table 5.1.11

**Luas Panen Tanaman Hias Menurut Jenis Tanaman di
Kabupaten Musi Rawas Utara (m²), 2020–2023
Harvested Area of Ornamental Plants by Kind of Plant in
Musi Rawas Utara Regency (m²), 2020–2023**

Jenis Tanaman Kind of Plants	2020	2021	2022	2023
(1)	(2)	(3)	(4)	(5)
Adenium (Kamboja Jepang)/ Adenium obesum	–	–	–	–
Aglaonema/ Chinese evergreens	–	–	–	–
Anggrek/ Orchid	–	–	–	–
Anthurium Bunga/ Flamingo Lily Flower	–	–	–	–
Anthurium Daun/ Laceleaf	–	–	–	–
Anyelir/ Carnation	–	–	–	–
Caladium/ Heart of Jesus	–	–	–	–
Cordylina/ Cordyline	–	–	–	–
Diffenbachia/ Dumb canes	–	–	–	–
Dracaena/ Dracaena	–	–	–	–
Euphorbia/ Spurges	–	–	–	–
Gladiol/ Gladiol	–	–	–	–
Herbras/ Gerbera	–	–	–	–
Krisan/ Chrysantemum	–	–	–	–
Mawar/ Rose	–	–	–	–
Melati/ Jasmine	–	–	–	–
Monstera/ Swiss cheese plant	–	–	–	–
Pakis/ Fern	–	–	–	–
Palem/ Palm	–	–	–	–

Lanjutan Tabel/*Continued Table* 5.1.11

Jenis Tanaman <i>Kind of Plants</i>	2020	2021	2022	2023
(1)	(2)	(3)	(4)	(5)
Pedang-pedangan/ Sansevieria	–	–	–	–
Pisang-pisangan/ Heliconia	–	–	–	–
Philodendron/ Philodendron	–	–	–	–
Sedap Malam/ Tuberose	–	–	–	–
Soka/ Ixora	–	–	–	–

Catatan/Note: ...
 Sumber/Source: BPS, Statistik Pertanian Hortikultura SPH-TH/BPS-Statistics Indonesia, Agricultural Statistik for Horticulture SPH-TH

<https://muratana.kab.bps.go.id>

Tabel
Table 5.1.12

**Produksi Tanaman Hias Menurut Jenis Tanaman di
Kabupaten Musi Rawas Utara (tangkai), 2020–2022**
**Production of Ornamental Plants by Kind of Plant n Musi
Rawas Utara Regency (stalks), 2020–2023**

Jenis Tanaman Kind of Plants	2020	2021	2022	2023
(1)	(2)	(3)	(4)	(5)
Adenium (Kamboja Jepang)/ Adenium obesum	–	–	–	–
Aglaonema/ Chinese evergreens	–	–	–	–
Anggrek/ Orchid	–	–	–	–
Anthurium Bunga/ Flamingo Lily Flower	–	–	–	–
Anthurium Daun/ Laceleaf	–	–	–	–
Anyelir/ Carnation	–	–	–	–
Caladium/ Heart of Jesus	–	–	–	–
Cordyline/ Cordyline	–	–	–	–
Diffenbachia/ Dumb canes	–	–	–	–
Dracaena/ Dracaena	–	–	–	–
Euphorbia/ Spurges	–	–	–	–
Gladiol/ Gladiol	–	–	–	–
Herbras/ Gerbera	–	–	–	–
Krisan/ Chrysantemum	–	–	–	–
Mawar/ Rose	–	–	–	–
Melati/ Jasmine	–	–	–	–
Monstera/ Swiss cheese plant	–	–	–	–
Pakis/ Fern	–	–	–	–
Palem/ Palm	–	–	–	–

Lanjutan Tabel/*Continued Table* 5.1.12

Jenis Tanaman <i>Kind of Plants</i>	2020	2021	2022	2023
(1)	(2)	(3)	(4)	(5)
Pedang-pedangan/ Sansevieria	–	–	–	–
Pisang–pisangan/ Heliconia	–	–	–	–
Philodendron/ Philodendron	–	–	–	–
Sedap Malam/ Tuberose	–	–	–	–
Soka/ Ixora	–	–	–	–

Catatan/Note: ...
 Sumber/Source: BPS, Statistik Pertanian Hortikultura SPH-TH/BPS-Statistics Indonesia, Agricultural Statistik for Horticulture SPH-TH

Tabel
Table 5.1.13

**Produksi Buah-buahan Menurut Kecamatan dan Jenis
Tanaman di Kabupaten Musi Rawas Utara (Kwintal), 2022
and 2023**

*Production of Fruits by Subdistrict and Kind of Plant in Musi
Rawas Utara Regency (quintal), 2022 and 2023*

Kecamatan Subdistrict	Alpukat/ Avocado		Anggur/ Grape		Ape/ Apple	
	2022	2023	2022	2023	2022	2023
(1)	(2)	(3)	(4)	(5)	(6)	(7)
Ulu Rawas	36	29	-	-	-	-
Karang Jaya	55	36	-	-	-	-
Rawas Ulu	56	42	-	-	-	-
Rupit	156	120	-	-	-	-
Karang Dapo	98	78	-	-	-	-
Rawas Ilir	62	43	-	-	-	-
Nibung	59	30	-	-	-	-
Musi Rawas Utara	522	378	-	-	-	-

Lanjutan Tabel/*Continued Table* 5.1.13

Kecamatan Subdistrict	Belimbing/ <i>Star Fruit</i>		Duku/Langsak/Kokosan/ Duku		Durian/ <i>Durian</i>	
	2022	2023	2022	2023	2022	2023
(1)	(8)	(9)	(10)	(11)	(12)	(13)
Ulu Rawas	23	18	420	74	1.850	34
Karang Jaya	91	60	231	-	552	-
Rawas Ulu	41	30	6.023	180	3.547	294
Rupit	29	108	-	200	1.162	480
Karang Dapo	20	15	400	400	3.900	70
Rawas Ilir	53	42	90	480	2.045	280
Nibung	23	18	42	58	781	32
Musi Rawas Utara	280	291	7.206	1.392	13.837	1.190

Lanjutan Tabel/*Continued Table* 5.1.13

Kecamatan Subdistrict	Jambu Air/ <i>Water Apple</i>		Jambu Biji/ <i>Guava</i>		Jengkol/ <i>Jengkol</i>	
	2022	2023	2022	2023	2022	2023
(1)	(14)	(15)	(16)	(17)	(18)	(19)
Ulu Rawas	46	36	23	18	-	-
Karang Jaya	166	126	4	3	115	75
Rawas Ulu	-	20	34	30	779	600
Rupit	74	-	24	72	38	24
Karang Dapo	48	36	70	54	-	-
Rawas Ilir	97	75	53	119	-	4
Nibung	144	108	103	78	-	-
Musi Rawas Utara	575	401	311	374	932	703

Lanjutan Tabel/*Continued Table* 5.1.13

Kecamatan <i>Subdistrict</i>	Jeruk Besar/ <i>Pomelo</i>		Jeruk Siam/Keprok/ <i>Orange/Tangerine</i>		Mangga/ <i>Mango</i>	
	2022	2023	2022	2023	2022	2023
(1)	(20)	(21)	(22)	(23)	(24)	(25)
Ulu Rawas	-	-	31	24	207	207
Karang Jaya	-	-	18.550	5.050	37	27
Rawas Ulu	-	-	1.188	900	353	300
Rupit	-	-	1.100	3.050	1.082	550
Karang Dapo	-	-	265	258	381	285
Rawas Ilir	-	-	135	102	305	212
Nibung	-	-	289	216	1.461	1.095
Musi Rawas Utara	-	-	21.558	9.600	3.826	2.676

Lanjutan Tabel/*Continued Table* 5.1.13

Kecamatan <i>Subdistrict</i>	Manggis/ <i>Mangosteen</i>		Melinjo/ <i>Gnetum/Melinjo</i>		Nangka/Cempedak/ <i>Jackfruit</i>	
	2022	2023	2022	2023	2022	2023
(1)	(26)	(27)	(28)	(29)	(30)	(31)
Ulu Rawas	38	-	111	84	192	144
Karang Jaya	40	30	47	36	305	240
Rawas Ulu	161	135	138	102	129	90
Rupit	48	940	123	372	16	816
Karang Dapo	16	12	16	12	369	270
Rawas Ilir	247	248	20	18	513	384
Nibung	183	138	59	45	441	330
Musi Rawas Utara	733	1.503	514	669	1.965	2.274

Lanjutan Tabel/*Continued Table* 5.1.13

Kecamatan Subdistrict	Nenas/ Pineapple		Pepaya/ Papaya		Petai/ Twisted Cluster Bean	
	2022	2023	2022	2023	2022	2023
(1)	(32)	(33)	(34)	(35)	(36)	(37)
Ulu Rawas	16	12	31	16	6	6
Karang Jaya	33	24	509	381	59	45
Rawas Ulu	23	18	720	510	119	102
Rupit	16	15	487	420	95	240
Karang Dapo	35	27	1.991	1.494	9	6
Rawas Ilir	26	18	1.282	960	97	72
Nibung	14	-	235	225	77	57
Musi Rawas Utara	163	114	5.255	4.006	462	528

Lanjutan Tabel/*Continued Table* 5.1.13

Kecamatan Subdistrict	Pisang/ <i>Banana</i>		Rambutan/ <i>Rambutan</i>	
	2022	2023	2022	2023
(1)	(38)	(39)	(40)	(41)
Ulu Rawas	1.070	670	-	-
Karang Jaya	3.035	1.050	555	390
Rawas Ulu	5.349	2.700	3.208	2.400
Rupit	2.711	2.550	120	720
Karang Dapo	2.203	1.500	285	210
Rawas Ilir	941	360	84	65
Nibung	1.873	570	1.290	1.600
Musi Rawas Utara	17.182	9.400	5.542	5.385

Lanjutan Tabel/*Continued Table* 5.1.13

Kecamatan Subdistrict	Salak/ <i>Snakefruit</i>		Sawo/ <i>Sapodilla/Sawo</i>	
	2022	2023	2022	2023
(1)	(42)	(43)	(44)	(45)
Ulu Rawas	-	-	164	123
Karang Jaya	-	-	145	120
Rawas Ulu	-	-	83	46
Rupit	44	36	355	270
Karang Dapo	-	-	40	33
Rawas Ilir	-	-	120	90
Nibung	27	21	1.841	1.370
Musi Rawas Utara	71	57	2.748	2.052

Lanjutan Tabel/*Continued Table* 5.1.13

Kecamatan <i>Subdistrict</i>	Sirsak/ <i>Soursop</i>		Sukun/ <i>Breadfruit</i>	
	2022	2023	2022	2023
(1)	(46)	(47)	(48)	(49)
Ulu Rawas	19	15	-	3
Karang Jaya	12	13	28	17
Rawas Ulu	47	36	20	21
Rupit	303	228	249	186
Karang Dapo	21	21	135	135
Rawas Ilir	11	10	-	-
Nibung	543	408	415	312
Musi Rawas Utara	956	731	847	674

Lanjutan Tabel/*Continued Table* 5.1.13

Kecamatan Subdistrict	Buah naga/ Dragon fruit (kw/ qui)		Lemon (kw/ qui)		Lengkeng/ Dimocarpus Longan (kw/ qui)	
	2022	2023	2022	2023	2022	2023
(1)	(32)	(33)	(34)	(35)	(36)	(37)
Ulu Rawas	-	-	-	-	-	-
Karang Jaya	-	-	-	-	-	-
Rawas Ulu	-	-	-	-	-	-
Rupit	-	-	-	-	-	-
Karang Dapo	-	-	-	-	-	-
Rawas Ilir	-	-	-	-	-	-
Nibung	-	-	-	-	-	-
Musi Rawas Utara	-	-	-	-	-	-

Catatan/Note: ...
 Sumber/Source: BPS, Statistik Pertanian Hortikultura SPH-BST/BPS-Statistics Indonesia, Agricultural Statistic for Horticulture SPH-BST

Tabel
Table 5.1.14

**Produksi Buah–Buahan dan Sayuran Tahunan Menurut
Jenis Tanaman di Kabupaten Musi Rawas Utara, 2020–
2023**

*Production of Annual Fruits and Vegetables by Kind of Plant
in Musi Rawas Utara Regency, 2020–2023*

Jenis Tanaman <i>Kind of Plants</i>	Satuan Unit	2020	2021	2022	2023
(1)	(2)	(3)	(4)	(5)	(6)
Buah–Buahan/ Fruits:					
Alpukat/ Avocado	kw/ qui	864	670	522	378
Anggur/ Grape	kw/ qui	-	-	-	-
Apel/ Apple	kw/ qui	-	-	-	-
Belimbing/ Star Fruit	kw/ qui	546	556	280	291
Duku/Langsat/Kokosan/ Duku	kw/ qui	300	468	7.206	1.392
Durian/ Durian	kw/ qui	6.897	7.343	13.837	1.190
Jambu Air/ Water Apple	kw/ qui	663	1.087	575	401
Jambu Biji/ Guava	kw/ qui	413	454	311	374
Jengkol/ Jengkol	kw/ qui	18	278	932	703
Jeruk Besar/ Pomelo	kw/ qui	-	-	-	-
Jeruk Siam/Keprak/ Orange/ Tangerine	kw/ qui	27.043	33.479	21.558	9.600
Mangga/ Mango	kw/ qui	2.486	6.275	3.826	2.676
Manggis/ Mangosteen	kw/ qui	1.016	857	733	1.503
Melinjo/ Gnetum/Melinjo	kw/ qui	327	542	514	669
Nangka/Cempedak/ Jackfruit	kw/ qui	4.789	3.122	1.965	2.274
Nenas/ Pineapple	kw/ qui	243	147	163	114
Pepaya/ Papaya	kw/ qui	3.559	5.437	5.255	4.006
Petai/ Twisted Cluster Bean	kw/ qui	1.270	1.045	462	528
Pisang/ Banana	kw/ qui	16.606	32.366	17.182	9.400
Rambutan/ Rambutan	kw/ qui	281	1.674	5.542	5.385

Lanjutan Tabel/Continued Table 5.1.14

Jenis Tanaman Kind of Plants	Satuan Unit	2020	2021	2022	2023
(1)	(2)	(3)	(4)	(5)	(6)
Salak/ Snakefruit	kw/ qui	35	72	71	57
Sawo/ Sapodilla/Sawo	kw/ qui	2.806	3.062	2.748	2.052
Sirsak/ Soursop	kw/ qui	529	1.024	956	731
Sukun/ Breadfruit	kw/ qui	1.161	960	847	674
Buah Naga/ Hylocereus polyrhizus	kw/ qui	...	-	-	-
Jeruk Lemon/ Lemon	kw/ qui	...	-	-	-
Lengkeng/ Dimocarpus longan	kw/ qui	...	-	-	-

Catatan/Note:

...

Sumber/Source:

BPS, Statistik Pertanian Hortikultura SPH-BST/BPS-Statistics Indonesia, Agricultural Statistic for Horticulture SPH-BST

1. 5.2 PERKEBUNAN/ESTATE CROPS

Tabel 5.2.1 Luas Areal Tanaman Perkebunan Menurut Kecamatan dan Jenis Tanaman di Kabupaten Musi Rawas Utara (ha), 2022 dan 2023
Planted Area of Estate Crops by Subdistrict and Type of Crops in Musi Rawas Utara Regency (ha), 2022 dan 2023

Kecamatan Subdistrict	Kelapa Sawit/Oil Palm		Kelapa/Coconut	
	2022	2023	2022	2023
(1)	(2)	(3)	(4)	(5)
Ulu Rawas	482,00	501	86,00	86
Karang Jaya	3.137,00	3.059	54,00	54
Rawas Ulu	1.340,00	1.363	126,00	126
Rupit	1.387,00	1.408	69,50	70
Karang Dapo	5.659,00	5.429	98,50	99
Rawas Ilir	5.915,00	5.743	46,00	46
Nibung	7.744,00	7.767	88,00	88
Musi Rawas Utara	25.664,00	25.270	568,00	568

Lanjutan Tabel/*Continued Table 5.2.1*

Kecamatan Subdistrict	Karet/Rubber		Kopi/Coffee	
	2022	2023	2022	2023
(1)	(6)	(7)	(8)	(9)
Ulu Rawas	20.423,00	20.404	45,00	45
Karang Jaya	35.348,00	35.426	138,00	138
Rawas Ulu	40.291,00	40.268	-	-
Rupit	25.840,00	25.819	18,00	18
Karang Dapo	13.689,00	11.919	3,00	3
Rawas Ilir	29.162,00	29.334	76,00	76
Nibung	13.952,00	14.029	-	-
Musi Rawas Utara	178.705,00	177.199	280,00	280

Lanjutan Tabel/*Continued Table 5.2.1*

Kecamatan Subdistrict	Kakao/Cocoa		Tebu/Sugar cane	
	2022	2023	2022	2023
(1)	(10)	(11)	(12)	(13)
Ulu Rawas	18,00	18	–	–
Karang Jaya	4,00	4	–	–
Rawas Ulu	-	-	–	–
Rupit	-	-	–	–
Karang Dapo	51,00	51	–	–
Rawas Ilir	1,00	1	–	–
Nibung	5,00	5	–	–
Musi Rawas Utara	79,00	79	–	–

Lanjutan Tabel/*Continued Table 5.2.1*

Kecamatan Subdistrict	Teh/ <i>Tea</i>		Tembakau/ <i>Tobacco</i>	
	2022	2023	2022	2023
(1)	(14)	(15)	(16)	(17)
Ulu Rawas	-	-	-	-
Karang Jaya	-	-	-	-
Rawas Ulu	-	-	-	-
Rupit	-	-	-	-
Karang Dapo	-	-	-	-
Rawas Ilir	-	-	-	-
Nibung	-	-	-	-
Musi Rawas Utara	-	-	-	-

Catatan/*Note:*

...

Sumber/*Source:*

Dinas Perkebunan Kabupaten Musi Rawas Utara/*Plantation Service of Musi Rawas Utara Regency*

Tabel
Table 5.2.2

Produksi Perkebunan Menurut Kecamatan dan Jenis Tanaman di Kabupaten Musi Rawas Utara (ton), 2022 dan 2023
Production of Estate by Subdistrict and Type of Crops in Musi Rawas Utara Regency (ton), 2022 and 2023

Kecamatan Subdistrict	Kelapa Sawit/Oil Palm		Kelapa/Coconut	
	2022	2023		2023
(1)	(2)	(3)		(5)
Ulu Rawas	193	372	106	54
Karang Jaya	5.006	4.099	53	29,24
Rawas Ulu	1.616	1.714	40	106
Rupit	778	432	26	40
Karang Dapo	11.240	10.892	29	71
Rawas Ilir	13.644	13.263	71	29
Nibung	20.427	18.796	79	79
Musi Rawas Utara	52.904	49.568	404	408,24

Lanjutan Tabel/*Continued Table* 5.2.2

Kecamatan Subdistrict	Karet/Rubber		Kopi/Coffee	
	2022	2023	2022	2023
(1)	(6)	(7)	(8)	(9)
Ulu Rawas	15.653,00	3,1	21,60	24,44
Karang Jaya	24.020,00	4,8	123,60	123,18
Rawas Ulu	32.456,00	6,49	-	0
Rupit	16.487,00	3,29	22,00	22,05
Karang Dapo	8.601,00	1,72	3,90	3,04
Rawas Ilir	27.812,00	5,56	43,20	46,29
Nibung	16.512,00	3,3	-	0
Musi Rawas Utara	141.541,00	28,26	214,30	219

Lanjutan Tabel/*Continued Table 5.2.2*

Kecamatan Subdistrict	Kakao/Cocoa		Tebu/Sugar cane	
	2022	2023	2022	2023
(1)	(10)	(11)	(12)	(13)
Ulu Rawas	21,00	8,25	-	-
Karang Jaya	4,40	1,5	-	-
Rawas Ulu	-	0	-	-
Rupit	-	0	-	-
Karang Dapo	23,40	9,39	-	-
Rawas Ilir	-	1	-	-
Nibung	-	0	-	-
Musi Rawas Utara	48,80	20,14	-	-

Lanjutan Tabel/*Continued Table* 5.2.2

Kecamatan Subdistrict	Teh/Tea		Tembakau/Tobacco	
	2022	2023	2022	2023
(1)	(14)	(15)	(16)	(17)
Ulu Rawas	-	-	-	-
Karang Jaya	-	-	-	-
Rawas Ulu	-	-	-	-
Rupit	-	-	-	-
Karang Dapo	-	-	-	-
Rawas Ilir	-	-	-	-
Nibung	-	-	-	-
Musi Rawas Utara	-	-	-	-

Catatan/Note: ...
 Sumber/Source: Dinas Perkebunan Kabupaten Musi Rawas Utara/Plantation Service of Musi Rawas Utara Regency

Tabel
Table 5.2.3

Luas Areal Tanaman Perkebunan Rakyat Menurut Jenis Tanaman di Kabupaten Musi Rawas Utara, 2020 - 2023
Planted Area of Estate Crops by Type of Crops in Musi Rawas Utara Regency, 2020 - 2023

Jenis Tanaman <i>Kind of Plants</i>	Satuan Unit	2020	2021	2022	2023
(1)	(2)	(3)	(4)	(5)	(6)
Kelapa Sawit/Oil Palm	Ha/ha	182.240,0	172.403,0	178.705,0	177,2
Kelapa/Coconut	Ha/ha	606,2	507,2	568,0	568,0
Karet/Rubber	Ha/ha	14.190,0	29.011,0	25.664,0	25,3
Kopi/Coffee	Ha/ha	314,5	280,0	280,0	280,0
Kakao/Cocoa	Ha/ha	...	71,0	79,0	79,0
Tebu/Sugar cane	Ha/ha	-	-	-	-
Teh/Tea	Ha/ha	-	-	-	-
Tembakau/Tobacco	Ha/ha	-	-	-	-

Catatan/Note: ...

Sumber/Source: Dinas Perkebunan Kabupaten Musi Rawas Utara/Plantation Service of Musi Rawas Utara Regency

Tabel 5.2.4 **Produksi Perkebunan Rakyat Jenis Tanaman di Kabupaten Musi Rawas Utara, 2020 - 2023**
Production of Estate by Type of Crops in Musi Rawas Utara Regency, 2020 - 2023

Jenis Tanaman <i>Kind of Plants</i>	Satuan Unit	2020	2021	2022	2023
(1)	(2)	(3)	(4)	(5)	(6)
Kelapa Sawit/Oil Palm	Ton	141.105,2	...	141.514,0	28,3
Kelapa/Coconut	Ton	404,0	408,2
Karet/Rubber	Ton	-
Kopi/Coffee	Ton	-
Kakao/Cocoa	Ton	182,4	...	214,3	219,0
Tebu/Sugar cane	Ton	-	-	-	-
Teh/Tea	Ton	-	-	-	-
Tembakau/Tobacco	Ton	-	-	-	-


Catatan/Note: ...
 Sumber/Source: Dinas Perkebunan Kabupaten Musi Rawas Utara/Plantation Service of Musi Rawas Utara Regency

Bab | Chapter VI

Pertambangan dan Energi Mining and Energy

2023

Musi Rawas Utara



Jumlah Pelanggan Listrik
Number of Electricity Customers

47.238

Daya Terpasang
Installed Electricity Power

59.651.725 KW


Produksi Listrik
Electricity Production

155.009.682 KWH

muratarakab.bps.go.id

Sumber : Unit Pelaksana Teknis Badan Layanan Umum Sistem Penyediaan Air Minum (UPT BLUD SPAM)

Source : *Technical Implementation Unit of the Public Service Agency for Drinking Water Supply Systems*



PENJELASAN TEKNIS

1. Pengumpulan data industri besar dan sedang dilakukan melalui Survei Industri Besar dan Sedang yang dilaksanakan setiap tahun secara lengkap (sensus) sejak tahun 197 Survei Industri Besar dan Sedang mencakup semua perusahaan industri yang mempunyai tenaga kerja 20 orang atau lebih dengan menggunakan kuesioner II A
2. Klasifikasi industri yang digunakan dalam survei ini berdasar kepada Klasifikasi Baku Lapangan Usaha Indonesia (KBLI) KBLI adalah klasifikasi lapangan usaha yang berdasar kepada International Standard Industrial Classification of All Economic Activities (ISIC) revisi 4 yang telah disesuaikan dengan kondisi Indonesia
3. **Industri manufaktur** adalah suatu kegiatan ekonomi yang melakukan kegiatan mengubah suatu barang dasar secara mekanis, kimia, atau dengan tangan sehingga menjadi barang jadi/setengah jadi, dan atau barang yang kurang nilainya menjadi barang yang lebih tinggi nilainya, dan sifatnya lebih dekat kepada pemakai akhir Termasuk dalam kegiatan ini adalah jasa industri dan pekerjaan perakitan
4. **Jasa industri** adalah kegiatan

TECHNICAL NOTES

1. *Data collection of large and medium scale manufacturing is conducted through The Large and Medium Manufacturing Establishment Survey that has been done annually for all industries (census) since 197 Large and Medium Manufacturing Establishment Survey covers all manufactures/industries with 20 workers or more by questionnaire II A*
2. *The industrial classification adopted in this survey refers to the Klasifikasi Baku Lapangan Usaha Indonesia (KBLI) KBLI is classification of economic activities based on the International Standard Industrial Classification of All Economic Activities (ISIC rev 4) that has been modified according to the local condition in Indonesia*
3. **Manufacturing industry** is defined as an economic activity processing basic goods mechanically, chemicals or manually into final or intermediate goods It is also defined as processing of lower value goods into higher value goods as final or intermediate products The activities also include services for manufacturing and assembling
4. **Services for manufacturing** is defined as a manufac-turing

industri yang melayani keperluan pihak lain Pada kegiatan ini bahan baku disediakan oleh pihak lain sedangkan pihak pengolah hanya melakukan pengolahannya dengan mendapat imbalan sebagai balas jasa (upah maklon)

5. **Perusahaan atau usaha industri** adalah suatu unit (kesatuan) usaha yang melakukan kegiatan ekonomi, bertujuan menghasilkan barang atau jasa, terletak pada suatu bangunan atau lokasi tertentu, dan mempunyai catatan administrasi tersendiri mengenai produksi dan struktur biaya serta ada seorang atau lebih yang bertanggung jawab atas usaha tersebut
6. Industri manufaktur dikelompokkan ke dalam 4 golongan berdasarkan Jumlah pekerja, yaitu: industri besar (100 orang pekerja atau lebih), industri sedang/menengah (20–99 orang pekerja), industri kecil (5–19 orang pekerja), dan industri mikro (1–4 orang pekerja)
7. **Pelanggan** adalah individu atau kelompok, baik rumah tangga, perusahaan atau institusi non profit yang membeli air bersih dari perusahaan air bersih
8. **Air disalurkan** adalah volume air bersih dari perusahaan air bersih

activity which serving other manufacturing establishments In this case, raw materials are supplied by others while the workers are paid as a compensation for processing raw materials

5. **A manufacturing establishment** is defined as a production unit engaged in economic activity, producing goods or services, located in a building or in a certain location, keeping a business record concerning the production and cost structure, and having a person or more that are responsible to those activities
6. *Manufacturing industries are categorized into four groups, based on the number of employees: large scale manufacturing (100 employees or more), medium scale manufacturing (20–99 employees), small scale manufacturing (5–19 employees), and micro industry (1–4 employees)*
7. **Customers** are individuals or groups, whether household, company or non-profit institutions that buy water supply from water supply establishment
8. **Distributed water** is the volume of water supply from water supply establishment

ULASAN

Di tahun 2023, Jumlah pelanggan listrik di Musi Rawas Utara sebanyak 47.238, dimana daya terpasang sebesar 59.651.725 Kwh

DESCRIPTION

In 2023, the number of electricity customers in Musi Rawas Utara is 47,238, where Installed Electricity Power 59.651.725 Kwh

<https://muratarakab.bps.go.id>

Tabel 6 1
Table

Daya Terpasang, Produksi, dan Distribusi Listrik PT PLN (Persero) pada Cabang/Ranting PLN Menurut Kecamatan di Kabupaten Musi Rawas Utara, 2023
Installed Electricity Power, Production, and Distribution of PT PLN (Persero) at PLN Branch by Subdistrict in Musi Rawas Utara Regency, 2023

Kecamatan Subdistrict	Daya Terpasang Installed Electricity Power (KW)	Produksi Listrik Electricity Production (KWh)	Listrik Terjual Electricity Sold (KWh)	Dipakai Sendiri Own Used (KWh)	Susut/ Hilang Shrinkage/ Lost (KWh)
(1)	(2)	(3)	(4)	(5)	(6)
Ulu Rawas
Karang Jaya
Rawas Ulu
Rupit
Karang Dapo
Rawas Ilir
Nibung
Musi Rawas Utara	59.651.725	155.009.682	87.265.375	913.882	19.006.450

Catatan/Note:

Sumber/Source:

PT PLN (Persero) Wilayah Sumsel, Jambi, dan Bengkulu/Regional PT PLN (PERSERO) of Sumsel, Jambi and Bengkulu Province

Tabel
Table 6 2**Jumlah Pelanggan Listrik Menurut Kecamatan di
Kabupaten Musi Rawas Utara , 2019–2023
Number of Electricity Customers by Subdistrict in Musi
Rawas Utara Regency, 2019–2023**

Kecamatan Subdistrict	2019	2020	2021	2022	2023
(1)	(2)	(3)	(4)	(5)	(6)
Ulu Rawas	-	-	-
Karang Jaya	-	-	-
Rawas Ulu	-	-	-
Rupit	-	-	-
Karang Dapo	-	-	-
Rawas Ilir	-	-	-
Nibung	-	-	-
Musi Rawas Utara	-	-	-	44.544	47.238

Catatan/Note:

Sumber/Source:

PT PLN (Persero) Wilayah Sumsel, Jambi, dan Bengkulu/Regional PT PLN (PERSERO) of Sumsel, Jambi and Bengkulu Province

Bab/Chapter 7

Pariwisata Tourism

2023

Musi Rawas Utara



Rumah makan/restoran unit usaha pariwisata Musi Rawas Utara
Restaurants of tourism business unit in Musi Rawas Utara

50

Rumah makan/restoran di Kecamatan **Rupit** jumlah yang terbanyak

Restaurants in **Rupit** Subdistrict is the most of total



Rumah makan/restoran di Kecamatan **Ulu Rawas** memiliki jumlah yang paling sedikit

Restaurant in **Ulu Rawas** Subdistrict is the smallest of total

muratarakab.bps.go.id

Sumber : Dinas Kebudayaan dan Pariwisata Kabupaten Musi Rawas Utara

Source : Culture and Tourism Office Musi Rawas Utara Regency



PENJELASAN TEKNIS

1. **Wisatawan mancanegara (wisman)** ialah setiap pengunjung yang mengunjungi suatu negara di luar tempat tinggalnya, didorong oleh satu atau beberapa keperluan tanpa bermaksud memperoleh penghasilan di tempat yang dikunjungi dan lamanya kunjungan tersebut tidak lebih dari satu tahun (12 bulan). Definisi ini mencakup 2 (dua) kategori wisatawan mancanegara, yaitu:
 - a. **Wisatawan (turis)** ialah setiap pengunjung seperti definisi di atas yang tinggal paling sedikit 24 jam, akan tetapi tidak lebih dari 1 (satu) tahun di tempat yang dikunjungi, dengan maksud antara lain: berlibur, rekreasi, olah raga, bisnis, menghadiri pertemuan, studi, dan kunjungan dengan alasan kesehatan.
 - b. **Excursionist** ialah setiap pengunjung seperti definisi di atas yang tinggal kurang dari 24 jam di tempat yang dikunjungi (termasuk "Cruise passengers"). Cruise Passengers ialah setiap pengunjung yang tiba di suatu negara di mana mereka tidak menginap di akomodasi yang tersedia di negara tersebut, misalnya dengan kapal laut.
2. **Rata-rata lama tinggal** adalah rata-rata waktu tinggal wisatawan mancanegara di Indonesia untuk

TECHNICAL NOTES

1. **An International Visitor** is any person visiting a country other than his usual place of residence for any reason other than for earning income in the country visited, and the length of stay is no more than one year (12 months). This definition covers two categories of foreign visitors, namely:
 - a. **"Tourist"** is any visitor staying for at least 24 hours, but no more than one year, in the country visited, with the intention of visiting, and for any of these purposes: Pleasure, recreation and sports, Business, visiting friends and relatives, missions, attending meetings, conferences, visit for health reasons and study.
 - b. **"Excursionist"** is any visitor staying less than 24 hours in the country visited including, "Cruise Passengers", i.e. visitors arriving in a country without staying in any accommodation available in the visited country.
2. **Average length of stay** is the average stay duration of foreign visitor in Indonesia for one trip.

satu kali kunjungan.

3. **Usaha penyediaan akomodasi** adalah usaha yang menyediakan pelayanan penginapan yang dapat dilengkapi dengan pelayanan pariwisata lainnya. Usaha penyediaan akomodasi dapat berupa hotel, villa, pondok wisata, bumi perkemahan, persinggahan karavan, dan akomodasi lainnya yang digunakan untuk tujuan pariwisata.
 4. **Hotel** adalah penyediaan akomodasi secara harian berupa kamar-kamar di dalam satu bangunan yang dapat dilengkapi dengan jasa pelayanan makan dan minum, kegiatan hiburan dan atau fasilitas lainnya. Hotel terdiri dari hotel berbintang dan hotel non- bintang.
 5. **Hotel bintang** adalah usaha penyediaan jasa pelayanan penginapan, makan minum serta jasa lainnya bagi umum dengan menggunakan sebagian atau seluruh bangunan. Usaha ini dikelola secara komersial serta memenuhi ketentuan persyaratan sebagai hotel bintang (termasuk berlian) yang ditetapkan dalam surat keputusan instansi yang membinanya. Misalnya hotel bintang lima, hotel bintang empat dan seterusnya.
3. **The business of providing accommodation** is a business that provides specialty services that can be equipped with other tourism services. It includes hotel, villa, cottage, camping, caravan stop, and other accommodation that are used for tourism purposes.
 4. **Hotel** is a daily supply of accommodation rooms within a building which can be equipped with eating and drinking services, entertainment activities and/or other facilities. Hotel consists of a classified hotel and a non-classified hotel.
 5. **Star hotel** is the business of providing an accommodation, eating and drinking as well as other services for the public by using a building or a part of a building. It is managed commercially and meets specified requirements as a star hotel (including diamonds) set forth in the decree of fostering agency. For example, five-star hotel, four-star hotel, and so on.

6. **Tingkat penghunian kamar hotel** adalah persentase Jumlah malam kamar yang dihuni terhadap Jumlah malam kamar yang tersedia.
7. **Rata-rata lamanya tamu menginap** adalah Jumlah malam tempat tidur yang terpakai (malam tamu) dengan Jumlah tamu yang menginap di hotel atau akomodasi lainnya
6. **Room occupancy rate** is the number of room-nights occupied divided by the number of room-nights available, multiplied by 100 percent.
7. **Average length of stay** is the number of bed-nights used (guest night) divided by the number of guests coming to spend the night at the accommodation

<https://muratarakab.bps.go.id>

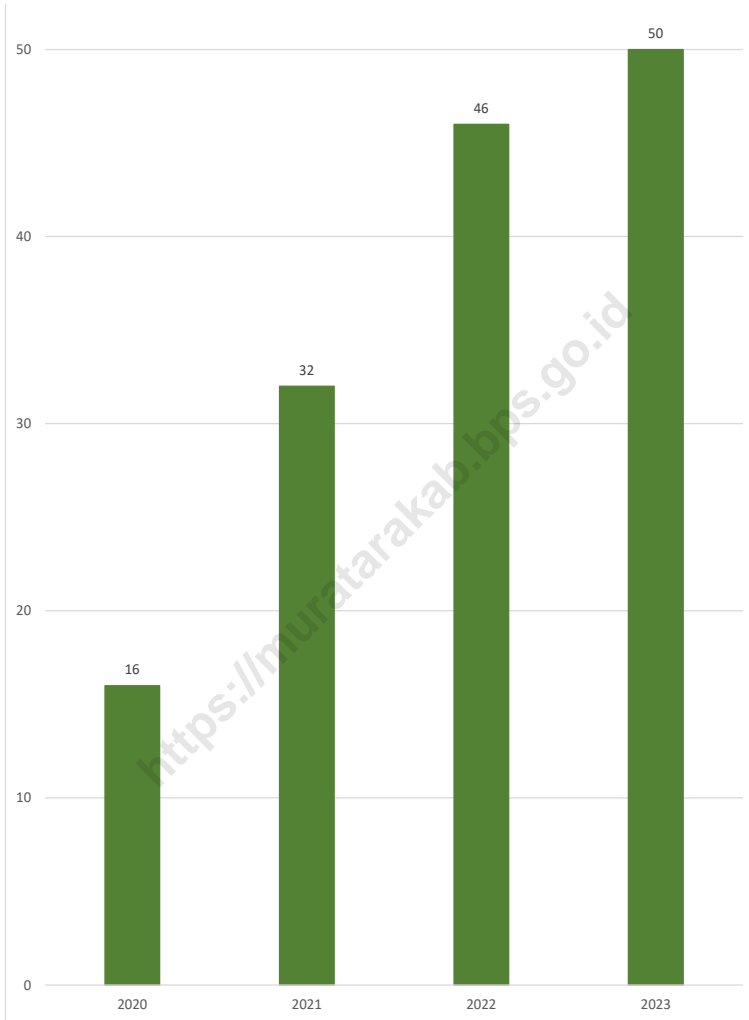
ULASAN

Jumlah restoran di Kabupaten Musi Rawas Utara pada tahun 2023 tercatat sebanyak 50 unit. Bila dibandingkan dengan tahun-tahun sebelumnya terlihat terjadi peningkatan jumlah restoran di Musi Rawas Utara.

DESCRIPTION

The number of restaurants in Musi Rawas Utara Regency in 2023 was noted as 50 units. Compared to data in some years ago there was a increasing for number of restaurants in Musi Rawas Utara.

<https://muratarakab.bps.go.id>



Catatan/Note : ¹Rumah makan/restoran yang merupakan usaha pariwisata/ Restaurants that is tourism business unit

Sumber/Source : Dinas Kebudayaan dan Pariwisata/Culture and Tourism Office

Gambar
Figures 7.1

Jumlah Rumah Makan/Restoran di Kabupaten Musi Rawas Utara, 2020-2023
Number of Restaurants in Musi Rawas Utara Regency, 2020-2023

Tabel
Table 7.1**Jumlah Rumah Makan/Restoran Menurut Kecamatan di Kabupaten Musi Rawas Utara, 2020–2023**
Number of Restaurants by Subdistrict in Musi Rawas Utara Regency, 2020–2023

Kecamatan Subdistrict	2020	2021	2022	2023
(1)	(2)	(3)	(4)	(5)
Ulu Rawas	-	-	1	1
Karang Jaya	3	6	6	6
Rawas Ulu	2	5	8	8
Rupit	9	12	21	24
Karang Dapo	-	3	3	4
Rawas Ilir	-	3	3	3
Nibung	2	3	4	4
Musi Rawas Utara	16	32	46	50

Catatan/Note : ¹Rumah makan/restoran yang merupakan usaha pariwisata/ *Restaurants that is tourism business unit*

Sumber/Source : Dinas Kebudayaan dan Pariwisata/*Culture and Tourism Office*

Bab/Chapter 8

Transportasi dan Komunikasi *Transportation and Communication*

2023

Musi Rawas Utara

Kewenangan Pemerintah



73,05 Km
Negara/State

440,03 Km
Kabupaten/Regency

Provinsi
Province

56,25 Km

muratarakab.bps.go.id

Sumber : Dinas Pekerjaan Umum Kabupaten Musi Rawas Utara

Source : Public Works Office of Musi Rawas Utara Regency



PENJELASAN TEKNIS

1. **Kendaraan bermotor** adalah setiap kendaraan yang digerakkan oleh peralatan teknik yang ada pada kendaraan tersebut, biasanya digunakan untuk angkutan orang atau barang di atas jalan raya selain kendaraan yang berjalan di atas rel. kendaraan bermotor yang dicatat adalah semua jenis kendaraan kecuali kendaraan bermotor TNI/Polri dan Korps Diplomatik.
2. **Mobil penumpang** adalah setiap kendaraan bermotor yang dilengkapi dengan tempat duduk untuk sebanyak-banyaknya delapan orang, tidak termasuk tempat duduk untuk pengemudi, baik dilengkapi atau tidak dilengkapi bagasi.
3. **Mobil bis** adalah setiap kendaraan bermotor yang dilengkapi dengan tempat duduk untuk lebih dari delapan orang, tidak termasuk tempat duduk untuk pengemudi, baik dilengkapi atau tidak dilengkapi bagasi.
4. **Mobil truk** adalah setiap kendaraan bermotor yang digunakan untuk angkutan barang, selain mobil penumpang, mobil bis dan kendaraan bermotor roda dua.

TECHNICAL NOTES

1. **Motor vehicles** are any kind of vehicles motorized by machine set up in those vehicles, they are usually used for transporting people or goods on roads except vehicles moving along a railway line. The data cover all kinds of motor vehicles except those belong to Indonesia Army Force Indonesian State Police and Diplomatic Corps.
2. **Passenger cars** are any motor vehicles with no more than eight seats, excluding seat for driver, it can be with or without hoot.
3. **Buses** are large passenger cars having seats for more than eight passengers, excluding seat for driver, it can be with or without hoot.
4. **Trucks** are any motor vehicles used to transport goods excluding passenger cars, buses, and motorcycles.

- | | |
|--|--|
| <p>5. Data panjang jalan negara dan jalan provinsi bersumber dari Dinas Pekerjaan Umum.</p> | <p>5. <i>Data on length of state and provincial roads were taken from the Public Works Department.</i></p> |
| <p>6. Kunjungan kapal adalah kapal yang datang di pelabuhan baik untuk berlabuh diperairan maupun bersandar di dermaga.</p> | <p>6. Ship call is a ship arriving at a port either for mooring or berthing.</p> |
| <p>7. Gross ton (GT) adalah volume ruangan kapal dalam m³, kecuali terowongan, lubang poros baling-baling, tempat jangkar, dan alas ganda.</p> | <p>7. Gross Ton (GT) is total volume of all room in a ship (m³), excluding the volume of tunnel, the axle of propellers, the anchor, and the chain locker.</p> |
| <p>8. Sumber data transportasi berasal dari masing-masing instansi terkait, dikumpulkan oleh Badan Pusat Statistik (BPS) setiap bulan/tahun.</p> | <p>8. <i>Data on transportation are compiled by the BPS-Statistics Indonesia, these data are obtained from relevant institutions every month /year.</i></p> |
| <p>9. Kantor Pos adalah tempat pemberi pelayanan komunikasi tertulis dan atau surat elektronik, layanan paket, layanan logistik, layanan transaksi keuangan, dan layanan keagenan pos untuk kepentingan umum. Rumah pos berfungsi sama seperti kantor pos dan kantor pos pembantu, bedanya rumah pos biasanya terletak di daerah terpencil.</p> | <p>9. Post Office is a service provider facility of written communication and or electronic mail, parcel service, logistic service, financial transaction service, and postal service to the public. Postal house has the same function as the post office and subsidiary of post office, the difference is that postal house is usually located in remote areas.</p> |
| <p>10. Telekomunikasi adalah setiap pemancaran, pengiriman dan atau penerimaan dari setiap informasi dalam bentuk tanda-tanda, isyarat, tulisan, gambar, suara dan bunyi melalui system kawat, optic radio atau sistem</p> | <p>10. Telecommunication includes every transmitting, delivering and or receiving from every information of marking, signal, article, picture, sound and voice through strand of wire system, optic, radio or other electromagnetic system.</p> |

elektromagnetik lainnya.

11. **Jaringan telekomunikasi** adalah rangkaian perangkat telekomunikasi dan kelengkapannya yang digunakan dalam bertelekomunikasi.
11. **Telecommunication network** is peripheral network of telecommunication and its equipment used in the means of telecommunication.
12. **Telepon tetap kabel dalam Susenas disebut telepon rumah** adalah jaringan telekomunikasi menggunakan perangkat telepon tetap dengan kabel yang secara umum diatur oleh standar-standar teknis dengan menggunakan suatu nomor telepon, dikenal pula sebagai Public Switched Telephone Network (PSTN). Pada umumnya dimanfaatkan untuk telepon rumah dan jaringan internet, memiliki kemampuan menghantarkan sinyal dengan kuat dan jelas dengan biaya yang relatif lebih murah.
12. **Fixed line telephone based on Susenas called home phone** is a telecommunication network using fixed line telephone device which is generally regulated by technical standards, using a phone number, also known as the Public Switched Telephone Network (PSTN). It is generally used for home phone and Internet networks, has the ability to deliver a strong and clear signal with a relatively low cost.
13. **Telepon bergerak seluler** adalah perangkat telekomunikasi elektronik yang mempunyai kemampuan dasar yang sama dengan telepon tetap kabel, namun dapat dibawa ke mana-mana (portable, mobile) dan tidak perlu disambungkan dengan jaringan telekomunikasi kabel. Selain berfungsi sebagai telepon, telepon seluler modern biasanya mendukung layanan tambahan seperti Short Messages Services (SMS), Multimedia Message Service (MMS), e-mail dan akses
13. **Cellular mobile phone** is an electronic telecommunication device which has the same basic capabilities with fixed cables, but can be taken anywhere (portable, mobile) and does not need to be connected to the wired telecommunication network. In addition to functioning as a telephone, modern mobile phone typically supports additional services (SMS), Multimedia Messages Service (MMS), e-mail and access to the Internet, business applications and games, as

Internet, aplikasi bisnis dan permainan, serta fotografi. Saat ini, Indonesia mempunyai dua sistem jaringan Global System for Mobile Telecommunications (GSM) dan CDMA.

14. **Internet** adalah sebuah jaringan computer public di seluruh dunia. Internet menyediakan akses ke sejumlah layanan komunikasi termasuk World Wide Web dan membawa email, berita hiburan dan file data.

well as photography. Currently, Indonesia has two cellular mobile telephone network system that are GSM (Global System for Mobile Telecommunications) and Code Division Multiple Access (CDMA).

14. **The internet** is a worldwide public computer network. It provides access to a number of communication services including the World Wide Web and carries e-mail, news, entertainment and data files.

<https://muratarakab.dmg.gov.id>

ULASAN

Transportasi di masa kini telah menjadi kebutuhan yang tak terpisahkan dari kehidupan masyarakat. Makin tingginya tingkat mobilitas turut meningkatkan kebutuhan masyarakat akan kuantitas dan kualitas yang baik pada sarana dan prasarana transportasi, seperti jalan dan jembatan di suatu wilayah.

Pada tahun 2023, panjang jalan kabupaten dan jalan desa di wilayah Kabupaten Musi Rawas Utara mencapai 440,03 km, Dari total panjang jalan kabupaten, 14,15 persen dalam keadaan baik, 41,15 persen dalam keadaan sedang, 32,40 persen rusak, dan 12,29 persen rusak berat.

DESCRIPTION

Transportation in the present has become an inseparable necessity from people's lives. The higher level of mobility also increases the community's need for good quantity and quality of transportation facilities and infrastructure, such as roads and bridges in an area.

In 2023, the length of district roads and village roads in the North Musi Rawas Regency area reached 440.03 km, Of the total length of district roads, 14.15 percent were in good condition, 41.15 percent were in moderate condition, 32.40 percent were damaged, and 12.29 percent were damaged fallow

8.1 TRANSPORTASI TRANSPORTATION

Tabel 8.1.1 **Panjang Jalan Menurut Tingkat Kewenangan Pemerintahan di Kabupaten Musi Rawas Utara (km), 2021–2023**
Table 8.1.1 **Length of Roads by Level of Government Authority in Musi Rawas Utara Regency (km), 2021–2023**

Tingkat Kewenangan Pemerintahan <i>Level of Government Authority</i>	2021	2022	2023
(1)	(2)	(3)	(4)
Negara/ <i>State</i>	73,05	73,05	73,05
Provinsi/ <i>Province</i>	56,25	89,95	56,25
Kabupaten/Kota <i>Regency/Municipality</i>	500,24	500,24	440,03
Jumlah/Total	629,54	663,24	569,33

Catatan/Note: ...

Sumber/Source: Dinas Pekerjaan Umum dan Tata Ruang Kabupaten Musi Rawas Utara / *Public Works and spatial planning Musi Rawas Utara Regency*

Tabel 8.1.2 Panjang Jalan Menurut Jenis Permukaan Jalan di Kabupaten Musi Rawas Utara (km), 2021–2023
Table *Length of Roads by Type of Road Surface in Musi Rawas Utara Regency (km), 2021–2023*

Jenis Permukaan Jalan <i>Type of Road Surface</i>	2021	2022	2023
(1)	(2)	(3)	(4)
Aspal/ <i>Paved</i>	262,74	229,02	264,36
Kerikil/ <i>Gravel</i>	198,64	154,35	77,64
Tanah/ <i>Soil</i>	5,00	73,8	41,00
Lainnya/ <i>Others</i>	33,86	43,07	57,03
Jumlah/<i>Total</i>	500,24	500,24	440,03

Catatan/*Note*: ...

Sumber/*Source*: Dinas Pekerjaan Umum dan Tata Ruang Kabupaten Musi Rawas Utara / *Public Works and spatial planning Musi Rawas Utara Regency*

Tabel 8.1.3 Panjang Jalan Menurut Kondisi Jalan di Kabupaten Musi Rawas Utara (km), 2021–2023
Length of Roads by Condition of Roads in Musi Rawas Utara Regency (km), 2021–2023

Kondisi Jalan Condition of Roads	2021	2022	2023
(1)	(2)	(3)	(4)
Baik/ <i>Good</i>	155,39	20,20	62,27
Sedang/ <i>Moderate</i>	164,52	230,64	181,08
Rusak/ <i>Damage</i>	121,12	130,19	142,58
Rusak Berat/ <i>Severely Damage</i>	59,210	119,21	54,10
Jumlah/Total	500,24	500,24	440,03

Catatan/Note: ...

Sumber/Source: Dinas Pekerjaan Umum dan Tata Ruang Kabupaten Musi Rawas Utara / *Public Works and spatial planning Musi Rawas Utara Regency*

8.2 KOMUNIKASI COMMUNICATION

Tabel 8.2.1 Jumlah Kantor Pos Pembantu Menurut Kecamatan di Kabupaten Musi Rawas Utara, 2020–2023
Number of Post Offices Subsidiaries by Subdistrict in Musi Rawas Utara Regency, 2020–2023

Kecamatan Subdistrict	2020	2021	2022	2023
(1)	(2)	(3)	(4)	(5)
Ulu Rawas	-	-	-	-
Karang Jaya	-	-	-	-
Rawas Ulu	1	1	1	1
Rupit	1	1	1	1
Karang Dapo	-	-	-	-
Rawas Ilir	-	-	-	-
Nibung	1	1	1	1
Musi Rawas Utara	3	3	3	3

Catatan/Note: ...

Sumber/Source: Kantor Pos Kabupaten Musi Rawas Utara / Post Office Musi Rawas Utara Regency

Bab/Chapter 9

Perbankan, Koperasi, dan Harga-Harga *Banking, Cooperative, and Prices*

2023

Musi Rawas Utara

Jumlah koperasi aktif terbanyak
terdapat pada kecamatan Rawas Ilir



26

*Largest number of active cooperatives
in Rawas Ilir Subdistrict*

muratarakab.bps.go.id

Sumber : Dinas Koperasi dan UMKM Menengah, dan Perdagangan Musi Rawas Utara

Source : Cooperatives, Small and Medium Enterprise, and Trade Office of Musi Rawas Utara



PENJELASAN TEKNIS

1. Data statistik perbankan bersumber dari Bank Indonesia. Kantor bank terdiri dari Kantor Cabang (KC), Kantor Cabang Pembantu (KCP), dan kantor di bawah KCP.
2. **Uang beredar dalam arti sempit (M1)** adalah kewajiban sistem moneter yang terdiri atas uang kartal dan uang giral.
3. **Uang beredar dalam arti luas (M2) atau likuiditas perekonomian** adalah kewajiban sistem moneter yang terdiri atas M1, uang kuasi, dan surat berharga selain saham.
4. **Uang kartal** terdiri atas uang kertas dan uang logam yang berlaku, tidak termasuk uang kas pada Kantor Perbendaharaan dan Kas Negara (KPKN) dan bank umum.
5. **Uang giral** terdiri atas rekening giro, kiriman uang, simpanan berjangka, dan tabungan dalam rupiah yang sudah jatuh waktu, yang seluruhnya merupakan simpanan penduduk dalam rupiah pada sistem moneter.
6. **Uang kuasi** terdiri atas simpanan berjangka dan tabungan penduduk pada bank umum, baik dalam rupiah maupun valuta

TECHNICAL NOTES

1. *Banking statistics are obtained from the Bank Indonesia. Bank offices consist of branch office (KC), sub branch office (KCP), and offices under KCP.*
2. *The “broad money (M1)” in specific term is liabilities of the monetary system consisting of currency and demand deposits.*
3. *The “broad money (M2)” in a broader term or “domestic liquidity” is liabilities of the monetary system consisting M1, quasi money, and securities other than shares.*
4. *Currency consists of legal bank notes and coins excluding cash in the government treasury offices and commercial banks.*
5. *Demand deposit comprises current accounts, transfer, matured time, and savings deposits in rupiah, held by residents in the monetary system.*
6. *Quasi money consists of time and savings deposits in rupiah and foreign currency held by residents in commercial banks.*

asing.

7. Data statistik penanaman modal yang disetujui pemerintah terdiri dari Penanaman Modal Asing (PMA) dan Penanaman Modal Dalam Negeri (PMDN), bersumber dari Badan Koordinasi Penanaman Modal (BKPM). Data mengenai realisasi investasi penanaman modal tidak termasuk sektor minyak, asuransi, dan perbankan. Data telah memperhatikan perubahan investasi yang beralih status dan juga pengurangan investasi yang dicabut izin usahanya.
7. *Statistics of foreign and domestic investments approved by government are obtained from the Investment Coordinating Board (BKPM). Realization of investment data exclude those investments in petroleum production, insurance, and banking sectors. Changes in investment status and those whose license was taken off have been taken into account.*
8. **Koperasi** adalah badan usaha yang beranggotakan orang seorang atau badan hukum koperasi dengan melandaskan kegiatannya berdasarkan prinsip koperasi sekaligus sebagai gerakan ekonomi rakyat yang berdasar atas asas kekeluargaan.
8. **Cooperative** is an establishment that its member are people or establishments with legal status of cooperative and its activities based on people economic movement.

ULASAN

Koperasi sebagai soko guru perekonomian bangsa diharapkan turut berperan dalam pengelolaan keuangan di masyarakat, terutama untuk di daerah yang belum memiliki bank di wilayahnya.

Di tahun 2023, di Kabupaten Musi Rawas Utara terdapat 120 unit koperasi yang terdiri dari 15 unit koperasi KUD dan sisanya koperasi non-KUD 105 unit. Dari total koperasi, paling banyak bergerak dalam usaha simpan pinjam.

DESCRIPTION

Cooperative as a pillar of the nation's economy is expected to play a significant role in public financial management, particularly for areas that do not have a bank in the region.

In 2023, in Musi Rawas Utara Regency there are 120 cooperative units consisting of 15 units KUD cooperatives and the remaining non-KUD cooperatives 105 units. Of the total cooperative, most engaged in the savings and loans.

**9.1 PERBANKAN
BANKING**

Tabel 9.1.1 Jumlah Kantor Bank menurut Kelompok Bank di Kabupaten Musi Rawas Utara, 2021-2023
Number of Bank Offices by Bank Classification in Musi Rawas Utara Regency, 2021-2023

Bulan Month	2021			
	Kantor Pusat Main Office	Kantor Cabang Branch Office	Kantor Cabang Pembantu Assistant Branch Office	Kantor Kas Cash Office
(1)	(2)	(3)	(4)	
Bank Konvensional/Conventional-based Banks				
Bank Persero/State Banks
Bank Pembangunan Daerah/ Regional Government Banks
Bank Swasta/Private Banks
Bank Asing/Foreign Banks
Bank Syariah/Sharia-based Banks				
Bank Umum Syariah/Sharia-based Commercial Banks
BUS-BPD
Total

Lanjutan Tabel/*Continued Table* 9.1.1

Bulan Month	2022			
	Kantor Pusat Main Office	Kantor Cabang Branch Office	Kantor Cabang Pembantu Assistant Branch Office	Kantor Kas Cash Office
(1)	(2)	(3)	(4)	
Bank Konvensional/Conventional-based Banks				
Bank Persero/ <i>State Banks</i>
Bank Pembangunan Daerah/ <i>Regional Government Banks</i>
Bank Swasta/ <i>Private Banks</i>
Bank Asing/ <i>Foreign Banks</i>
Bank Syariah/Sharia-based Banks				
Bank Umum Syariah/ <i>Sharia-based Commercial Banks</i>
BUS-BPD
Total

Lanjutan Tabel/*Continued Table* 9.1.1

Bulan Month	2023			
	Kantor Pusat Main Office	Kantor Cabang Branch Office	Kantor Cabang Pembantu Assistant Branch Office	Kantor Kas Cash Office
(1)	(2)	(3)	(4)	
Bank Konvensional/Conventional-based Banks				
Bank Persero/ <i>State Banks</i>
Bank Pembangunan Daerah/ <i>Regional Government Banks</i>
Bank Swasta/ <i>Private Banks</i>
Bank Asing/ <i>Foreign Banks</i>
Bank Syariah/Sharia-based Banks				
Bank Umum Syariah/ <i>Sharia-based Commercial Banks</i>
BUS-BPD
Total

Sumber/*Source*: Otoritas Jasa Keuangan Indonesia/*The Financial Services Authority Indonesia*

9.2 KOPERASI COOPERATIVE

Tabel 9.2.1 **Jumlah Koperasi Aktif Menurut Kecamatan di Kabupaten Musi Rawas Utara, 2020–2023**
Number of Active Cooperative by Subdistrict in Musi Rawas Utara Regency, 2020–2023

Kecamatan Subdistrict	2020	2021	2022	2023
(1)	(2)	(3)	(4)	(5)
Ulu Rawas	4	4	11	11
Karang Jaya	13	13	13	16
Rawas Ulu	8	12	14	14
Rupit	22	22	22	22
Karang Dapo	7	9	10	10
Rawas Ilir	17	20	25	26
Nibung	16	19	21	21
Musi Rawas Utara	87	99	116	120

Sumber/Source: Dinas Koperasi dan UMKM Menengah, dan Perdagangan/Cooperatives, Small and Medium Enterprise, and Trade Office

Tabel 9.2.2 **Jumlah Koperasi Menurut Jenis Koperasi dan Kecamatan di Kabupaten Musi Rawas Utara, 2023**
Table 9.2.2 **Number of Cooperative by Kind of Cooperative and Subdistrict in Musi Rawas Utara Regency, 2023**

Kecamatan Subdistrict	Jenis Koperasi/ Kind of Cooperative					Jumlah Total
	KUD	KPRI	KOPKAR	KOPPAS	Lainnya Other	
(1)	(2)	(3)	(4)	(5)	(6)	(7)
Ulu Rawas	1	-	2	-	8	11
Karang Jaya	1	-	4	-	12	17
Rawas Ulu	1	-	1	-	12	14
Rupit	2	-	3	-	17	22
Karang Dapo	2	-	2	-	6	10
Rawas Ilir	3	-	2	-	20	25
Nibung	5	-	7	-	9	21
Musi Rawas Utara	15	-	21	-	84	120

Sumber/Source: Dinas Koperasi dan UMKM Menengah, dan Perdagangan/Cooperatives, Small and Medium Enterprise, and Trade Office

9.3 HARGA PRICES

Tabel
Table 9.3.1

Indeks Harga Konsumen per Bulan Menurut Kelompok Pengeluaran (2020=100) di Kota Lubuk Linggau, 2023
Consumer Price Index per Month by Expenditure Group (2020=100) in Lubuk Linggau Municipality, 2023

Bulan Month	Makanan, Minuman dan Tembakau Food, Beverages and Tobacco	Pakaian dan Alas Kaki Clothing and Footwear	Perumahan, Air, Listrik, dan Bahan Bakar Rumah Tangga Housing, Water, Electricity, and Household Fuels
(1)	(2)	(3)	(4)
Januari/January	115,31	112,68	107,04
Februari/February	115,23	112,68	107,21
Maret/March	115,44	112,72	107,10
April/April	116,15	113,08	107,34
Mei/May	116,99	113,04	107,23
Juni/June	117,74	113,04	107,31
Juli/July	118,54	113,07	107,38
Agustus/August	118,01	113,07	107,46
September/September	119,10	113,07	107,52
Oktober/October	119,57	113,07	107,55
November/November	120,65	113,08	107,55
Desember/December	121,02	113,08	107,64
2023	117,81	112,97	107,36

Lanjutan Tabel/*Continued Table* 9.3.1

Bulan <i>Month</i>	Perlengkapan, Peralatan, dan Pemeliharaan Rutin Rumah Tangga <i>Furnishing, Household Equipment and Routine Household Maintenance</i>	Kesehatan <i>Health</i>	Transportasi <i>Transport</i>
(1)	(5)	(6)	(7)
Januari/ <i>January</i>	115,50	112,74	122,41
Februari/ <i>February</i>	115,57	112,78	122,38
Maret/ <i>March</i>	115,62	112,78	122,74
April/ <i>April</i>	115,71	112,87	123,60
Mei/ <i>May</i>	115,62	112,99	122,57
Juni/ <i>June</i>	115,53	112,99	122,54
Juli/ <i>July</i>	115,68	113,07	122,87
Agustus/ <i>August</i>	115,70	113,14	123,20
September/ <i>September</i>	115,67	113,14	123,14
Oktober/ <i>October</i>	115,67	113,58	123,37
November/ <i>November</i>	115,97	113,58	123,44
Desember/ <i>December</i>	116,28	114,02	124,03
2023	115,71	113,14	123,02

Lanjutan Tabel/*Continued Table* 9.3.1

Bulan Month	Informasi, Komunikasi, dan Jasa Keuangan Information, Communication and Financial Services	Rekreasi, Olahraga, dan Budaya Recreation, Sport, and Culture	Pendidikan Education
(1)	(8)	(9)	(10)
Januari/ <i>January</i>	101,17	113,16	111,32
Februari/ <i>February</i>	101,17	113,85	111,32
Maret/ <i>March</i>	101,21	113,85	111,32
April/ <i>April</i>	101,21	113,85	111,32
Mei/ <i>May</i>	101,21	113,85	111,32
Juni/ <i>June</i>	101,36	114,47	111,32
Juli/ <i>July</i>	101,34	114,76	111,81
Agustus/ <i>August</i>	101,44	114,76	113,30
September/ <i>September</i>	101,67	115,08	113,30
Oktober/ <i>October</i>	101,55	115,33	113,30
November/ <i>November</i>	101,12	115,33	113,30
Desember/ <i>December</i>	101,20	114,81	113,30
2023	101,30	114,43	112,19

Lanjutan Tabel/*Continued Table* 9.3.1

Bulan Month	Penyediaan Makanan dan Minuman/Restoran Food and Beverage Services/Restaurant	Perawatan Pribadi dan Jasa Lainnya Personal Care and Other Services	Umum General
(1)	(11)	(12)	(13)
Januari/ <i>January</i>	110,16	122,50	113,40
Februari/ <i>February</i>	110,17	122,82	113,44
Maret/ <i>March</i>	110,17	123,27	113,56
April/ <i>April</i>	110,25	123,35	113,96
Mei/ <i>May</i>	110,25	123,51	114,11
Juni/ <i>June</i>	110,25	123,61	114,39
Juli/ <i>July</i>	110,27	123,70	114,74
Agustus/ <i>August</i>	110,27	123,95	114,69
September/ <i>September</i>	110,28	124,25	115,08
Oktober/ <i>October</i>	110,28	124,63	115,30
November/ <i>November</i>	110,28	125,06	115,68
Desember/ <i>December</i>	110,42	126,17	115,97
2023	110,25	123,90	114,53

Catatan/*Note*: ...Sumber/*Source*: BPS, Survei Harga Konsumen/*BPS-Statistics Indonesia, Consumer Price Survey*

Tabel
Table 9.3.2**Laju Inflasi Bulanan Menurut Kelompok Pengeluaran
(2020=100) di Kota Lubuk Linggau, 2023**
**Monthly Inflation Rate by Expenditure Group (2020=100) in
Lubuk Linggau Municipality, 2023**

Bulan Month	Makanan, Minuman dan Tembakau Food, Beverages and Tobacco	Pakaian dan Alas Kaki Clothing and Footwear	Perumahan, Air, Listrik, dan Bahan Bakar Rumah Tangga Housing, Water, Electricity, and Household Fuels
(1)	(2)	(3)	(4)
Januari/January	1,06	0,04	0,12
Februari/February	-0,07	0,00	0,16
Maret/March	0,18	0,04	-0,10
April/April	0,62	0,32	0,22
Mei/May	0,72	-0,04	-0,10
Juni/June	0,64	0,00	0,07
Juli/July	0,68	0,03	0,07
Agustus/August	-0,45	0,00	0,07
September/September	0,92	0,00	0,06
Oktober/October	0,39	0,00	0,03
November/November	0,90	0,01	0,00
Desember/December	0,31	0,00	0,08
2023	6,06	0,39	0,68

Lanjutan Tabel/*Continued Table* 9.3.2

Bulan <i>Month</i>	Perlengkapan, Peralatan, dan Pemeliharaan Rutin Rumah Tangga <i>Furnishing, Household Equipment and Routine Household Maintenance</i>	Kesehatan <i>Health</i>	Transportasi <i>Transport</i>
(1)	(5)	(6)	(7)
Januari/ <i>January</i>	-0,03	-0,01	-0,39
Februari/ <i>February</i>	0,06	0,04	-0,02
Maret/ <i>March</i>	0,04	0,00	0,29
April/ <i>April</i>	0,08	0,08	0,70
Mei/ <i>May</i>	-0,08	0,11	-0,83
Juni/ <i>June</i>	-0,08	0,00	-0,02
Juli/ <i>July</i>	0,13	0,07	0,27
Agustus/ <i>August</i>	0,02	0,06	0,27
September/ <i>September</i>	-0,03	0,00	-0,05
Oktober/ <i>October</i>	0,00	0,39	0,19
November/ <i>November</i>	0,26	0,00	0,06
Desember/ <i>December</i>	0,27	0,39	0,48
2023	0,93	0,39	0,68

Lanjutan Tabel/*Continued Table* 9.3.2

Bulan Month	Informasi, Komunikasi, dan Jasa Keuangan Information, Communication and Financial Services	Rekreasi, Olahraga, dan Budaya Recreation, Sport, and Culture	Pendidikan Education
(1)	(8)	(9)	(10)
Januari/ <i>January</i>	-0,14	0,00	0,00
Februari/ <i>February</i>	0,00	0,61	0,00
Maret/ <i>March</i>	0,04	0,00	0,00
April/ <i>April</i>	0,00	0,00	0,00
Mei/ <i>May</i>	0,00	0,00	0,00
Juni/ <i>June</i>	0,15	0,54	0,00
Juli/ <i>July</i>	-0,02	0,25	0,44
Agustus/ <i>August</i>	0,10	0,00	1,33
September/ <i>September</i>	0,23	0,28	0,00
Oktober/ <i>October</i>	-0,12	0,22	0,00
November/ <i>November</i>	-0,42	0,00	0,00
Desember/ <i>December</i>	0,08	-0,45	0,00
2023	-0,11	1,46	1,78

Lanjutan Tabel/*Continued Table 9.3.2*

Bulan Month	Penyediaan Makanan dan Minuman/Restoran Food and Beverage Services/Restaurant	Perawatan Pribadi dan Jasa Lainnya Personal Care and Other Services	Umum General
(1)	(11)	(12)	(13)
Januari/January	0,05	0,13	0,34
Februari/February	0,01	0,26	0,04
Maret/March	0,00	0,37	0,11
April/April	0,07	0,06	0,35
Mei/May	0,00	0,13	0,13
Juni/June	0,00	0,08	0,25
Juli/July	0,02	0,07	0,31
Agustus/August	0,00	0,20	-0,04
September/September	0,01	0,24	0,34
Oktober/October	0,00	0,31	0,19
November/November	0,00	0,35	0,33
Desember/December	0,13	0,89	0,25
2023	0,28	3,13	2,61

Catatan/Note: ...

Sumber/Source: BPS, Survei Harga Konsumen/BPS-Statistics Indonesia, Consumer Price Survey

Bab/Chapter 10

Pengeluaran Penduduk Population Expenditure

2023

Musi Rawas Utara



Persentase
Pengeluaran per kapita sebulan
menurut komoditas non- makanan

42,09%

Percentage of Monthly Expenditure
per Capita by Non-Food
Commodity

muratarakab.bps.go.id

Persentase
Pengeluaran per kapita sebulan
menurut komoditas makanan

57,91%

Percentage of Monthly Expenditure
per Capita by Food Commodity



Sumber : Survei Sosial Ekonomi Nasional 2020
Source : National Social Economic Survey, 2020



PENJELASAN TEKNIS

1. Data ketersediaan konsumsi pangan per kapita bersumber dari perhitungan Neraca Bahan Makanan (NBM) Indonesia, hasil kerja sama antara Badan Pusat Statistik (BPS) dan Kementerian Pertanian.
2. Metode yang dipakai untuk penyusunan NBM berpedoman pada buku rujukan yang diterbitkan oleh organisasi pangan sedunia, yaitu Food Agriculture Organization (FAO).
3. **Penyediaan pangan dalam negeri** adalah produk dalam negeri ditambah dengan perubahan stok dan impor dikurangi dengan ekspor.
4. Ketersediaan pangan untuk dikonsumsi penduduk terlebih dahulu dikurangi dengan bagian produksi yang digunakan untuk bibit, makanan ternak, industri, dan yang tercecer.
5. **Ketersediaan pangan per kapita** adalah ketersediaan pangan dibagi dengan jumlah penduduk pertengahan tahun. Ketersediaan pangan per kapita bisa dalam bentuk kuantum maupun unsur gizi, yaitu kalori, protein, dan lemak.

TECHNICAL NOTES

1. *Data on the availability of per capita food consumption are from the Indonesian Food Balance Sheet computed by the BPS - Statistics Indonesia (BPS) in collaboration with the Ministry of Agriculture.*
2. *The FAO method is adopted to compute the Food Balance Sheet.*
3. **Domestic food availability** is defined as domestic production plus changes in stock and imports minus exports.
4. *In compiling data on domestic food availability, the share of production for seed, waste, residuals, animal feeds, and industrial use is first take into account.*
5. **Per capita food availability** is total food availability divided by number of population in the middle of the year. It is presented in terms of quantity as well as nutrient content, such as calories, proteins, and fats.

- | | |
|---|--|
| <p>6. Mulai tahun 2011, Susenas dilaksanakan secara triwulan, yaitu Triwulan I dilaksanakan bulan Maret, Triwulan II bulan Juni, Triwulan III bulan September, dan Triwulan IV dilaksanakan bulan Desember.</p> | <p>6. <i>Starting 2011 Susenas implemented in quarterly i.e. The First Quarter of 2011 Susenas held in March, the Second Quarter held in June, the Third Quarter held in September, and the Fourth Quarter held in December.</i></p> |
| <p>7. Data pengeluaran dan konsumsi penduduk menurut kelompok barang diperoleh dari Survei Sosial Ekonomi Nasional (Susenas) BPS Triwulan I-2014, yang mencakup semua provinsi di Indonesia.</p> | <p>7. <i>Data on consumer expenditure and consumption by commodity group of expenditure are obtained from the 2014 National Socio-Economic Survey (Susenas) First Quarter which covers all provinces in Indonesia.</i></p> |
| <p>8. Pelaksanaan Susenas 2014 mencakup 300.000 rumah tangga sampel yang tersebar di seluruh provinsi di Indonesia, dimana pada setiap triwulan didistribusikan sampel sebanyak 75.000 rumah tangga.</p> | <p>8. <i>The 2014 Susenas cover 300.000 households sample spread all over Indonesia where each quarter distribute about 75.000 households sample.</i></p> |
| <p>9. Data konsumsi/pengeluaran yang dikumpulkan pada Susenas Triwulan I-2014 dibagi menjadi dua kelompok, yaitu konsumsi makanan dan bukan makanan.</p> | <p>9. <i>The data of consumption/ expenditure collected in the First Quarter of 2014 Susenas are divided into two groups, namely food and non-food consumption.</i></p> |
| <p>10. Konsumsi/pengeluaran makanan dirinci menjadi 215 komoditas, masing-masing dikumpulkan data kuantitas dan nilainya.</p> | <p>10. <i>Consumption/expenditure on food covers 215 commodities, both quantity data and values are collected.</i></p> |
| <p>11. Untuk konsumsi bukan makanan, pada umumnya yang dikumpulkan hanya data nilainya, kecuali untuk beberapa jenis pengeluaran tertentu, seperti</p> | <p>11. <i>For consumption of non-food, the data collected in general are only their values, except for certain types of expenditure, such as electricity, water, gas, and fuel, which are also</i></p> |

penggunaan listrik, air, gas, dan bahan bakar minyak (BBM) yang juga dikumpulkan kuantitasnya.

collected for their quantity data.

<https://muratarakab.bps.go.id>

ULASAN

Berdasarkan hasil Survei Sosial Ekonomi Nasional (Susenas) 2023, sekitar 57,91 persen pengeluaran masyarakat Kabupaten Musi Rawas Utara dipergunakan untuk pemenuhan kebutuhan makanan. Sisanya sekitar 42,09 persen dipergunakan untuk kebutuhan non makanan.

Dari kelompok makanan, sekitar 26,24 persen diantaranya tercatat sebagai pengeluaran untuk makanan dan minuman jadi, sekitar 16,67 persen untuk pengeluaran konsumsi padi-padian. Selanjutnya, untuk pengeluaran kelompok makanan terendah adalah Umbi-umbian sebesar 1,57 persen.

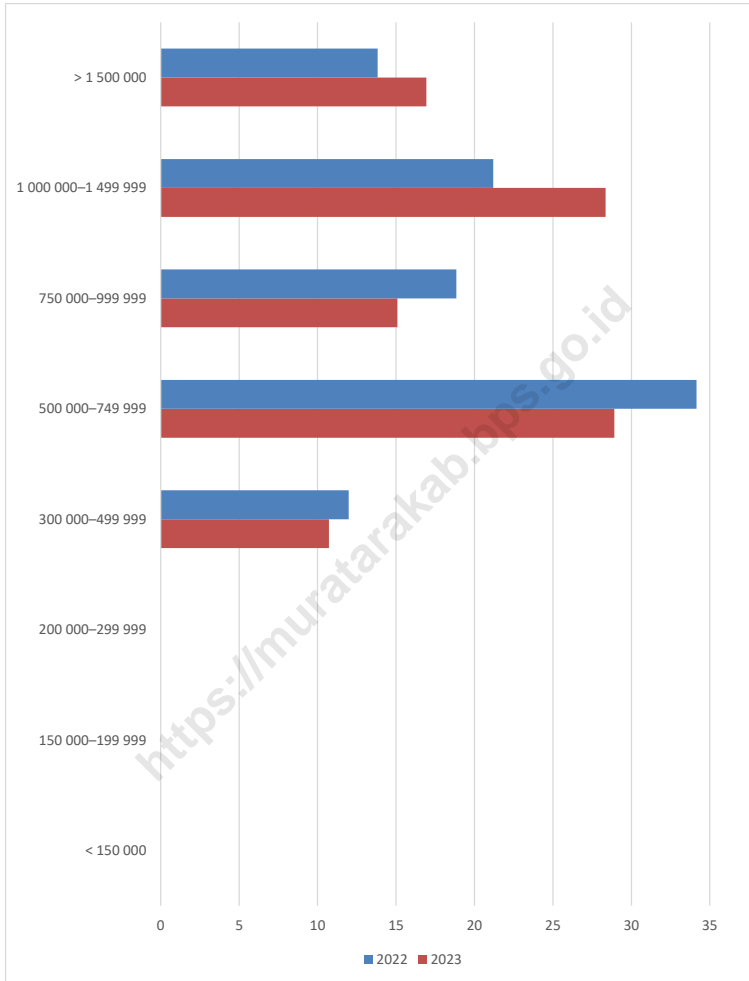
Jika dilihat dari pengeluaran kelompok non makanan, pengeluaran tertinggi berupa perumahan dan fasilitas rumah tangga yakni sekitar 51,69 persen. Sekitar 18,45 persen untuk aneka komoditas dan jasa. Selanjutnya, untuk pengeluaran kelompok non makanan terendah adalah keperluan pesta dan upacara yaitu 4,62 persen.

DESCRIPTION

Based on the results of the 2023 National Socio-Economic Survey (Susenas), around 57.91 percent of Musi Rawas Utara Regency's community expenditure is used to meet food needs. The remaining approximately 42.09 percent is used for non-food needs.

Of the food group, around 26.24 percent were recorded as expenditures for processed food and beverages, around 16.67 percent for consumption of grains consumption. Furthermore, for the lowest food group expenditure is Tubers by 1.57 percent.

If seen from the non-food expenditure group, the highest expenditure was in the form of rent or housing contracts around 51.69 percent. Around 18.45 percent for goods and services. Furthermore, for the lowest non-food group expenditure is the purpose of parties and ceremonies which is 4.62 percent.



Catatan/Note: ...
 Sumber/Source: BPS, Survei Sosial Ekonomi Nasional (Susenas) Maret/BPS-Statistics Indonesia, National Socioeconomic Survey March

Gambar 10.1 **Persentase Penduduk Menurut Golongan Pengeluaran Per Kapita Sebulan, 2022 dan 2023**
Percentage of Population by Per Capita Spending Group a Month, 2022 and 2023

Tabel 10.1 Rata-rata Pengeluaran per Kapita Sebulan Menurut Kelompok Komoditas (rupiah) di Kabupaten Musi Rawas Utara, 2022 dan 2023
Monthly Average Expenditure per Capita by Commodity Group (rupiahs) in Musi Rawas Utara Regency, 2022 and 2023

Kelompok Komoditas/Commodity Group	2022	2023
(1)	(2)	(3)
Makanan/Food		
Padi-padian/Cereals	69.602	89.237
Umbi-umbian/Tubers	7.540	8.430
Ikan/udang/cumi/kerang/Fish/shrimp/common squid/shells	44.250	56.966
Daging/Meat	29.876	32.881
Telur dan susu/Eggs and milk	24.267	35.221
Sayur-sayuran/Vegetables	53.829	59.203
Kacang-kacangan/Legumes	10.912	8.758
Buah-buahan/Fruits	21.873	24.318
Minyak dan kelapa/Oil and coconut	20.192	17.202
Bahan minuman/Beverage stuffs	20.209	18.519
Bumbu-bumbuan/Spices	14.581	10.937
Konsumsi lainnya/Miscellaneous food items	11.946	15.753
Makanan dan minuman jadi/Prepared food and beverages	126.503	140.503
Rokok/Cigarettes	79.828	102.647
Jumlah makanan/Total food	535.407	620.573
Bukan makanan/Non-food		
Perumahan dan fasilitas rumah tangga/Housing and household facilities	224.418	237.632
Aneka komoditas dan jasa/Goods and services	83.418	84.808
Pakaian, alas kaki, dan tutup kepala/Clothing, footwear, and headgear	25.539	26.990
Komoditas tahan lama/Durable goods	78.881	44.827
Pajak, pungutan, dan asuransi/Taxes and insurance	28.345	35.531
Keperluan pesta dan upacara/kenduri/Parties and ceremonies	19.133	21.243
Jumlah bukan makanan/Total non-food	459.735	451.031
Jumlah/Total	995.142	1.071.605

Catatan/Note: ...

Sumber/Source: BPS, Survei Sosial Ekonomi Nasional (Susenas) Maret/BPS-Statistics Indonesia, National Socioeconomic Survey March

Tabel
Table 10.2

Persentase Pengeluaran per Kapita Sebulan Menurut Kelompok Komoditas di Kabupaten Musi Rawas Utara, 2022 dan 2023
Percentage of Monthly Expenditure per Capita by Commodity Group in Musi Rawas Utara Regency, 2022 and 2023

Kelompok Komoditas/Commodity Group	2022	2023
(1)	(2)	(3)
Makanan/Food		
Padi-padian/ <i>Cereals</i>	6,99	8,33
Umbi-umbian/ <i>Tubers</i>	0,76	0,79
Ikan/udang/cumi/kerang/ <i>Fish/shrimp/common squid/shells</i>	4,45	5,32
Daging/ <i>Meat</i>	3,00	3,07
Telur dan susu/ <i>Eggs and milk</i>	2,44	3,29
Sayur-sayuran/ <i>Vegetables</i>	5,41	5,52
Kacang-kacangan/ <i>Legumes</i>	1,10	0,82
Buah-buahan/ <i>Fruits</i>	2,20	2,27
Minyak dan kelapa/ <i>Oil and coconut</i>	2,03	1,61
Bahan minuman/ <i>Beverage stuffs</i>	2,03	1,73
Bumbu-bumbuan/ <i>Spices</i>	1,47	1,02
Konsumsi lainnya/ <i>Miscellaneous food items</i>	1,20	1,47
Makanan dan minuman jadi/ <i>Prepared food and beverages</i>	12,71	13,11
Rokok/ <i>Cigarettes</i>	8,02	9,58
Jumlah makanan/Total food	53,80	57,91
Bukan makanan/Non-food		
Perumahan dan fasilitas rumah tangga/ <i>Housing and household facilities</i>	22,55	22,18
Aneka komoditas dan jasa/ <i>Goods and services</i>	8,38	7,91
Pakaian, alas kaki, dan tutup kepala/ <i>Clothing, footwear, and headgear</i>	2,57	2,52
Komoditas tahan lama/ <i>Durable goods</i>	7,93	4,18
Pajak, pungutan, dan asuransi/ <i>Taxes and insurance</i>	2,85	3,32
Keperluan pesta dan upacara/kenduri/ <i>Parties and ceremonies</i>	1,92	1,98
Jumlah bukan makanan/Total non-food	46,20	42,09
Jumlah/Total	100,00	100,00

Catatan/Note: ...

Sumber/Source: BPS, Survei Sosial Ekonomi Nasional (Susenas) Maret/BPS-Statistics Indonesia, National Socioeconomic Survey March

Tabel
Table 10.3**Persentase Penduduk Menurut Golongan Pengeluaran Per Kapita Sebulan di Kabupaten Musi Rawas Utara, 2022 dan 2023**
Percentage of Population by Per Capita Spending Group a Month in Musi Rawas Utara Regency, 2022 and 2023

Golongan Pengeluaran Spending Group (Rp)	2022	2023
(1)	(2)	(3)
< 150 000	0,00	0,00
150 000–199 999	0,00	0,00
200 000–299 999	0,00	0,00
300 000–499 999	11,98	10,72
500 000–749 999	34,15	28,92
750 000–999 999	18,85	15,09
1 000 000–1 499 999	21,19	28,36
> 1 500 000	13,83	16,93
Jumlah/Total	100,00	100,00

Catatan/Note: ...

Sumber/Source: BPS, Survei Sosial Ekonomi Nasional (Susenas) Maret/BPS-Statistics Indonesia, National Socioeconomic Survey March

Bab/Chapter 11

Perdagangan Trade

2023

Musi Rawas Utara



muratarakab.bps.go.id

Jumlah sarana perdagangan
di Kabupaten Musi Rawas Utara

31 Pasar/Markets

*Number of trading facilities
in the Musi Rawas Utara Regency*

Sumber : Dinas Perindustrian dan Perdagangan Kabupaten Musi Rawas Utara
Source : *Industry and Trade Office of Musi Rawas Utara Regency*



PENJELASAN TEKNIS**TECHNICAL NOTES**

- | | |
|--|--|
| <p>1. Sistem pencatatan Statistik Ekspor dan Impor adalah "General Trade" dengan wilayah pencatatan meliputi seluruh wilayah kepabeanan Indonesia.</p> | <p>1. <i>The recording of export and import statistics is based on General Trade System covering all Indonesian customs areas.</i></p> |
| <p>2. Pengesahan dokumen kepabeanan ekspor dan impor dilakukan oleh Bea dan Cukai berdasarkan Persetujuan Muat/Bongkar Barang.</p> | <p>2. <i>The legalization of customs export and import documents is conducted by the Customs and Excise Office.</i></p> |
| <p>3. Data ekspor berasal dari dokumen kepabeanan BC 3.0 atau yang disebut dokumen Pemberitahuan Ekspor Barang (PEB) yang diisi oleh eksportir.</p> | <p>3. <i>The export data are compiled based on customs export documents BC 3.0 or known as Export Declarations (PEB), filled by exporters.</i></p> |
| <p>4. Data impor berasal dari dokumen kepabeanan BC 2.0 atau yang disebut dokumen Pemberitahuan Impor Barang (PIB), Pemberitahuan Impor Barang Khusus (PIBK), Pemberitahuan Pabean Free Trade Zone (PPFTZ) dan dokumen kepabeanan BC 2.3 yang mencatat impor barang dari Luar Negeri ke Kawasan Berikat.</p> | <p>4. <i>The import data are compiled based on customs import documents BC 2.0 or known as Import Declarations Form (PIB), Import Declarations Form for Special Commodity (PIBK), Customs Declaration Form for Free Trade Zone (PPFTZ), and customs import documents BC 2.3 which records import goods from foreign country to Bounded Zones Area.</i></p> |
| <p>5. Barang-barang yang dikirim ke luar negeri untuk diolah dicatat sebagai ekspor, sedangkan hasil olahan yang dikembalikan ke Indonesia dicatat sebagai impor.</p> | <p>5. <i>Goods send abroad for processing purposes are recorded as export while its product sent to Indonesia are recorded as import.</i></p> |
| <p>6. Barang-barang luar negeri yang diolah di dalam negeri dicatat</p> | <p>6. <i>Foreign goods processed in Indonesia are still recorded as</i></p> |

sebagai barang impor meskipun barang olahan tersebut akan kembali ke luar negeri.

imports although the products will be sent to abroad.

7. Barang-barang yang tidak dicakup dalam pencatatan:
- Pakaian dan barang-barang perhiasan penumpang.
 - Barang-barang bawaan penumpang dari/ke luar negeri untuk dipakai sendiri, kecuali lemari es, pesawat televisi, dan sebagainya.
 - Barang-barang untuk keperluan perwakilan kedutaan suatu negara.
 - Barang-barang ekspedisi dan ekshibisi atau pameran.
 - Barang-barang untuk militer yang diimpor langsung oleh angkatan bersenjata
 - Pembungkus/peti kemas untuk diisi kembali.
 - Uang dan surat-surat berharga.
 - Barang-barang contoh

7. *The following goods are not included in the statistics:*
- Clothings and passengers' jewelry.*
 - Luggage of passengers for own use, except refrigerators, television sets, etc.*
 - Goods imported/exported for the use of foreign representative countries/embassies.*
 - Goods for expeditions, and shows or exhibitions.*
 - Military goods directly imported by the Armed Forces.*
 - Packings/containers to be refilled.*
 - Bank notes and securities*
 - Sample goods*

8. **Sistem pengolahan dokumen impor/ekspor Indonesia** adalah sistem "Carry Over" yaitu dokumen ditunggu selama satu bulan, setelah bulan berjalan, sedangkan dokumen-dokumen yang terlambat akan diolah pada bulan berikutnya. Dengan demikian dokumen bulan-bulan sebelumnya yang terlambat diterima dan masuk pada bulan berjalan, diperlakukan sebagai dokumen bulan pengolahan.

8. **The carry-over system** is used in processing Indonesian export and import documents. Documents are processed one month after the current month, while those received later will be processed for the succeeding month. This means previous documents received in the current month will be treated as processed documents.

9. **Pelabuhan Muat** adalah pelabuhan darimana barang diangkut ke luar negeri atau diekspor
9. **Port of loading** is port where the goods are transported out of the country or exported.
10. **Negara tujuan** adalah negara tujuan akhir yang diketahui untuk barang ekspor yang dikirim ke luar negeri
10. **Country of destination** is country that is known to export goods sent abroad.
11. **Jenis komoditi** adalah barang ekspor yang dicatat sesuai kode Harmonized System (HS)
11. **Type commodity** is exported goods recorded based on Harmonized System (HS) code.

<https://muratarakab.bp.go.id>

ULASAN

DESCRIPTION

Pada tahun 2023, Pasar di Kabupaten Musi Rawas Utara mengalami perubahan dibandingkan tahun 2020. Tahun 2023 terdapat 31 pasar, dan terdapat 300 Kios.

In 2023, the Market in Musi Rawas Utara Regency changed compared to 2020. In 2023 there were 31 markets, while there are 300 Kios.

<https://muratarakab.bps.go.id>

Tabel
Table 11.1

**Jumlah Sarana Perdagangan Menurut Jenisnya di
Kabupaten Musi Rawas Utara, 2020–2023**
**Number of Trading Facilities by Type of Facility in Musi
Rawas Utara Regency, 2020–2023**

Jenis Sarana Perdagangan Type of Trading Facilities	2020	2021	2022	2023
(1)	(2)	(3)	(4)	(5)
Pasar/Market	31	31	31	31
Toko/Store	435	435	450	450
Kios	266	266	300	300
Warung	422	438	579	600
Jumlah/Total	1.154	1.170	1.360	1.381

Catatan/Note: ...

Sumber/Source: Dinas Perindustrian, Perdagangan dan Koperasi Kabupaten Musi Rawas Utara / Department of Industry, Trade and Cooperatives Musi Rawas Utara Regency

Bab/Chapter 12

Sistem Neraca Nasional System of National Accounts

2023

Musi Rawas Utara

GDP



Pertumbuhan Ekonomi Kabupaten Musi Rawas Utara
Turun Sebesar **0,13** dari **4,47** tahun 2022 menjadi **4,34** tahun
2023



PDRB atas Harga Berlaku
tahun 2023 sebesar 9.067,07
Miliar Rupiah

PDRB atas Harga Konstan
tahun 2023 sebesar 6.220,49
Miliar Rupiah

muratarakab.bps.go.id

Sumber : Seksi Neraca Wilayah dan Analisis Statistik Kabupaten Musi Rawas

Source : Section of Regional Accounts and Statistics Analysis



PENJELASAN TEKNIS

1. Sumber data yang digunakan dalam bab ini berasal dari Badan Pusat Statistik Republik Indonesia (BPS- RI).
2. **Indeks Harga Konsumen (IHK)** yang merupakan indikator inflasi di Indonesia. Sejak Januari 2014 IHK dihitung berdasarkan Survei Biaya Hidup (SBH) di 82 kota tahun 2012 yang mencakup sekitar 225–462 komoditas.
3. **Penghitungan statistik neraca regional** yang digunakan di sini mengikuti buku petunjuk yang diterbitkan oleh Perserikatan Bangsa Bangsa yang dikenal sebagai "Sistem Neraca Nasional". Namun, penerapan statistik neraca regional tersebut telah disesuaikan dengan kondisi sosial ekonomi Musi Rawas.
4. **Produk Domestik Regional Bruto (PDRB)** pada tingkat regional (provinsi) menggambarkan kemampuan suatu wilayah untuk menciptakan output (nilai tambah) pada suatu waktu tertentu. Untuk menyusun PDRB digunakan 2 pendekatan yaitu Lapangan Usaha dan Pengeluaran. PDRB dari sisi lapangan usaha merupakan penjumlahan seluruh komponen nilai tambah bruto yang mampu diciptakan oleh sektor-sektor

TECHNICAL NOTES

1. *Source of data used in this chapter comes from the BPS Statistics Indonesia (BPS-RI).*
2. **Consumer Price Index (CPI)** is the indicator of inflation in Indonesia. Since January 2014, the CPI has been developed from the 2012 Cost of Living Survey (CLS) of 82 cities which is covering 225–462 commodities.
3. **Calculation of regional accounts statistics** which is used here follows the user guide published by the United Nations known as the "System of National Accounts". However, the application of regional account statistics has been adjusted to the socio-economic conditions of Musi Rawas.
4. *The basic measure of the value added arising from economic is known as **gross regional domestic product (grdp)** at the regional level (provinces). To compile these statistics, two approaches have been used, i.e. "production approach" and "expenditure approach". The first approach is to measure value added produced by various kinds of economic activities, while the second approach is to measure final uses o the country's output.*

ekonomi atas berbagai aktivitas produksinya. Sedangkan dari sisi penggunaan menjelaskan tentang penggunaan dari nilai tambah tersebut.

In other words, grdp is the sum fo total value added produced by all economic industries (activities) and the way of using it.

<https://muratarakab.bps.go.id>

ULASAN

Produk Domestik Regional Bruto (PDRB) adalah indikator utama untuk mengukur perkembangan perekonomian di suatu wilayah. Selama lima tahun terakhir, PDRB Musi Rawas Utara atas dasar harga berlaku terus mengalami peningkatan. Pada tahun 2019 nilai yang terbentuk sebesar 7.103,69 miliar rupiah dan terus tumbuh hingga pada tahun 2023, nilainya menjadi sebesar 9.067,07 miliar rupiah.

Berdasarkan harga berlaku, terdapat tiga lapangan usaha yang memberikan peranan cukup besar terhadap PDRB. Pada tahun 2023, tiga lapangan usaha yang memberikan peranan terbesar adalah pertanian, kehutanan, dan perikanan diikuti pertambangan dan penggalian serta Perdagangan besar dan eceran; reparasi mobil. Pada tahun 2023 peranan masing-masing lapangan usaha di atas secara berurutan adalah 46,56 persen, 22,35 persen, dan 8,22 persen.

DESCRIPTION

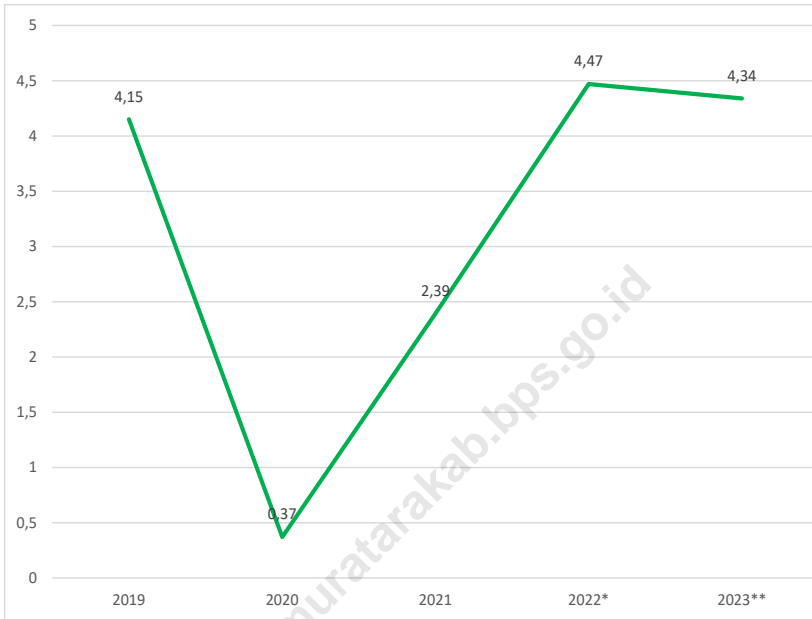
Gross Regional Domestic Product (GRDP) is the primary indicator to measure the economic performance in a region. In the last five years, the GRDP of Musi Rawas Utara at base year prices experienced a rising. In 2019, value added was 7,103.69 billion rupiahs and it grew to 9,067.07 billion rupiahs in 2023.

Based on base year prices, there were three industries that have high share to GRDP. In 2023, such as Agriculture, forestry, and fishing followed by industry mining and quarrying, and Wholesale and Retail Trade; Repair of Motor Vehicles and Motorcycles. In 2023 the share of such industries were 46.56 percent, 22.35 percent, and 8.22 percent respectively.

Secara umum, laju perekonomian Musi Rawas Utara pada tahun 2023, mengalami pertumbuhan sebesar 4,34 persen. Hal ini dapat dilihat dari banyaknya lapangan usaha yang mengalami percepatan pertumbuhan, antara lain pertanian, kehutanan, dan perikanan, pertambangan dan penggalan, Pengadaan Listrik dan Gas, Transportasi dan pergudangan, Informasi dan Komunikasi, dan jasa pendidikan.

In general, the economy of Musi Rawas Utara have growth in 2023, 4.34 percent. This is caused that many industries have increasing growth experience in economy, such as agriculture, forestry, and fishing, mining and quarrying, Electricity and Gas ,transportation and storage, information and communication, and education.

<https://muratarakab.bps.go.id>



Catatan/Note: * Angka Sementara / Preliminary Figures

** Angka Sangat Sementara / Very Preliminary Figures

Sumber/Source: Diolah dari Hasil Sensus, Survei dan Berbagai Sumber Lainnya
/ Based on Census, Surveys, and Other Sources

Gambar
Figures 12.1

**Laju Pertumbuhan Produk Domestik Regional Bruto Atas
Dasar Harga Konstan, 2019-2023**
**Growth Rate of Gross Regional Domestic Product at 2019-
2023 Constant Market Prices**

Tabel
Table 12.1

Produk Domestik Regional Bruto Atas Dasar Harga Berlaku Menurut Lapangan Usaha di Kabupaten Musi Rawas Utara (miliar rupiah), 2019–2023
Gross Regional Domestic Product at Current Market Prices by Industry in Musi Rawas Utara Regency (billion rupiahs), 2019–2023

	Lapangan Usaha/Industry	2019	2020	2021	2022 ^x	2023 ^{xx}
	(1)	(2)	(3)	(4)	(5)	(6)
A	Pertanian, Kehutanan, dan Perikanan/Agriculture, Forestry, and Fishing	3.148,14	3.297,13	3.575,93	3.899,73	4.221,54
B	Pertambangan dan Penggalian/Mining and Quarrying	1.732,68	1.610,20	1.775,50	2.070,88	2.026,87
C	Industri Pengolahan/Manufacturing	465,43	478,36	502,75	544,53	595,25
D	Pengadaan Listrik dan Gas/Electricity and Gas	1,66	1,88	2,04	2,20	2,27
E	Pengadaan Air; Pengelolaan Sampah, Limbah, dan Daur Ulang/Water Supply; Sewerage, Waste Management, and Remediation Activities	1,17	1,27	1,32	1,35	1,42
F	Konstruksi/Construction	407,67	410,46	429,14	443,27	476,02
G	Perdagangan Besar dan Eceran; Reparasi Mobil dan Sepeda Motor/Wholesale and Retail Trade; Repair of Motor Vehicles and Motorcycles	547,16	562,86	587,96	660,10	745,06
H	Transportasi dan Pergudangan/Transportation and Storage	84,37	84,69	86,43	91,99	99,69
I	Penyediaan Akomodasi dan Makan Minum/Accommodation and Food Service Activities	25,35	25,19	25,76	28,29	31,53
J	Informasi dan Komunikasi/Information and Communication	19,60	21,99	23,81	25,98	28,03

Lanjutan Tabel/*Continued Table* 12.1

	Lapangan Usaha/Industry	2019	2020	2021	2022^x	2023^{xx}
	(1)	(2)	(3)	(4)	(5)	(6)
K	Jasa Keuangan dan Asuransi/ <i>Financial and Insurance Activities</i>	57,09	57,64	59,16	61,39	63,05
L	Real Estat/ <i>Real Estate Activities</i>	109,79	114,54	118,68	126,35	133,02
M,N	Jasa Perusahaan/ <i>Business Activities</i>	4,41	4,50	4,55	4,70	5,04
O	Administrasi Pemerintahan, Pertahanan, dan Jaminan Sosial Wajib/ <i>Public Administration and Defence; Compulsory Social Security</i>	163,39	172,57	178,95	189,54	203,52
P	Jasa Pendidikan/ <i>Education</i>	222,35	227,52	241,96	261,01	291,79
Q	Jasa Kesehatan dan Kegiatan Sosial/ <i>Human Health and Social Work Activities</i>	45,72	51,47	56,32	60,58	62,22
R,S,T,U	Jasa Lainnya/ <i>Other Services Activities</i>	67,70	71,87	73,73	76,62	80,75
	Produk Domestik Regional Bruto/<i>Gross Regional Domestic Product</i>	7.103,69	7.194,15	7.744,00	8.548,51	9.067,07

Catatan/Note: ^x Angka Sementara /*Preliminary Figures*

^{xx} Angka Sangat Sementara / *Very Preliminary Figures*

Sumber/Source: Diolah dari Hasil Sensus, Survei dan Berbagai Sumber Lainnya / *Based on Census, Surveys, and Other Sources*

Tabel
Table 12.2

Produk Domestik Regional Bruto Atas Dasar Harga Konstan 2010 Menurut Lapangan Usaha di Kabupaten Musi Rawas Utara (miliar rupiah), 2019–2023
Gross Regional Domestic Product at 2010 Constant Market Prices by Industry in Musi Rawas Utara Regency (billion rupiahs), 2019–2023

	Lapangan Usaha/Industry	2019	2020	2021	2022*	2023**
	(1)	(2)	(3)	(4)	(5)	(6)
A	Pertanian, Kehutanan, dan Perikanan/ <i>Agriculture, Forestry, and Fishing</i>	2.857,75	2.878,29	2.951,99	3.110,20	3.231,73
B	Pertambangan dan Penggalian/ <i>Mining and Quarrying</i>	1.241,78	1.228,81	1.244,99	1.273,14	1.309,12
C	Industri Pengolahan/ <i>Manufacturing</i>	318,08	319,86	327,21	344,66	365,08
D	Pengadaan Listrik dan Gas/ <i>Electricity and Gas</i>	0,99	1,10	1,17	1,25	1,27
E	Pengadaan Air; Pengelolaan Sampah, Limbah, dan Daur Ulang/ <i>Water Supply; Sewerage, Waste Management, and Remediation Activities</i>	0,77	0,82	0,82	0,84	0,88
F	Konstruksi/ <i>Construction</i>	260,02	260,23	262,41	264,85	279,11
G	Perdagangan Besar dan Eceran; Reparasi Mobil dan Sepeda Motor/ <i>Wholesale and Retail Trade; Repair of Motor Vehicles and Motorcycles</i>	299,27	299,72	310,03	333,35	364,73
H	Transportasi dan Pergudangan/ <i>Transportation and Storage</i>	55,12	54,33	55,25	56,55	58,45
I	Penyediaan Akomodasi dan Makan Minum/ <i>Accommodation and Food Service Activities</i>	13,75	13,20	13,38	14,41	15,69
J	Informasi dan Komunikasi/ <i>Information and Communication</i>	16,07	17,91	19,33	20,92	22,26

Lanjutan Tabel/*Continued Table 12.2*

Lapangan Usaha/Industry		2019	2020	2021	2022[*]	2023^{**}
(1)		(2)	(3)	(4)	(5)	(6)
K	Jasa Keuangan dan Asuransi/ <i>Financial and Insurance Activities</i>	36,36	36,77	37,29	37,67	38,40
L	Real Estat/ <i>Real Estate Activities</i>	75,59	77,72	80,51	83,62	86,98
M,N	Jasa Perusahaan/ <i>Business Activities</i>	2,66	2,65	2,66	2,68	2,84
O	Administrasi Pemerintahan, Pertahanan, dan Jaminan Sosial Wajib/ <i>Public Administration and Defence; Compulsory Social Security</i>	120,94	124,07	128,45	133,45	140,94
P	Jasa Pendidikan/ <i>Education</i>	170,37	170,49	179,92	190,09	207,60
Q	Jasa Kesehatan dan Kegiatan Sosial/ <i>Human Health and Social Work Activities</i>	34,84	37,48	40,33	42,22	42,24
R,S,T,U	Jasa Lainnya/ <i>Other Services Activities</i>	48,21	49,93	50,78	51,73	53,18
Produk Domestik Regional Bruto/<i>Gross Regional Domestic Product</i>		5.552,59	5.573,36	5.706,51	5.961,63	6.220,49

Catatan/Note: * Angka Sementara /*Preliminary Figures*

** Angka Sangat Sementara / *Very Preliminary Figures*

Sumber/Source: Diolah dari Hasil Sensus, Survei dan Berbagai Sumber Lainnya / *Based on Census, Surveys, and Other Sources*

Tabel
Table 12.3**Distribusi Persentase Produk Domestik Regional Bruto Atas Dasar Harga Berlaku Menurut Lapangan Usaha di Kabupaten Musi Rawas Utara, 2019–2023**
Percentage Distribution of Gross Regional Domestic Product at Current Market Prices by Industry in Musi Rawas Utara Regency, 2019–2023

	Lapangan Usaha/Industry	2019	2020	2021	2022^x	2023^{xx}
	(1)	(2)	(3)	(4)	(5)	(6)
A	Pertanian, Kehutanan, dan Perikanan/ <i>Agriculture, Forestry, and Fishing</i>	44,32	45,83	46,18	45,62	46,56
B	Pertambangan dan Penggalian/ <i>Mining and Quarrying</i>	24,39	22,38	22,93	24,22	22,35
C	Industri Pengolahan/ <i>Manufacturing</i>	6,55	6,65	6,49	6,37	6,57
D	Pengadaan Listrik dan Gas/ <i>Electricity and Gas</i>	0,02	0,03	0,03	0,03	0,02
E	Pengadaan Air; Pengelolaan Sampah, Limbah, dan Daur Ulang/ <i>Water Supply; Sewerage, Waste Management, and Remediation Activities</i>	0,02	0,02	0,02	0,02	0,02
F	Konstruksi/ <i>Construction</i>	5,74	5,71	5,54	5,19	5,25
G	Perdagangan Besar dan Eceran; Reparasi Mobil dan Sepeda Motor/ <i>Wholesale and Retail Trade; Repair of Motor Vehicles and Motorcycles</i>	7,70	7,82	7,59	7,72	8,22
H	Transportasi dan Pergudangan/ <i>Transportation and Storage</i>	1,19	1,18	1,12	1,08	1,10
I	Penyediaan Akomodasi dan Makan Minum/ <i>Accommodation and Food Service Activities</i>	0,36	0,35	0,33	0,33	0,35
J	Informasi dan Komunikasi/ <i>Information and Communication</i>	0,28	0,31	0,31	0,30	0,31
K	Jasa Keuangan dan Asuransi/ <i>Financial and Insurance Activities</i>	0,80	0,80	0,76	0,72	0,70

Lanjutan Tabel/*Continued Table* 12.3

Lapangan Usaha/ <i>Industry</i>		2019	2020	2021	2022*	2023**
(1)	(2)	(3)	(4)	(5)	(6)	
L	Real Estat/ <i>Real Estate Activities</i>	1,55	1,59	1,53	1,48	1,47
M,N	Jasa Perusahaan/ <i>Business Activities</i>	0,06	0,06	0,06	0,05	0,06
O	Administrasi Pemerintahan, Pertahanan, dan Jaminan Sosial Wajib/ <i>Public Administration and Defence; Compulsory Social Security</i>	2,30	2,40	2,31	2,22	2,24
P	Jasa Pendidikan/ <i>Education</i>	3,13	3,16	3,12	3,05	3,22
Q	Jasa Kesehatan dan Kegiatan Sosial/ <i>Human Health and Social Work Activities</i>	0,64	0,72	0,73	0,71	0,69
R,S,T,U	Jasa Lainnya/ <i>Other Services Activities</i>	0,95	1,00	0,95	0,90	0,89
Produk Domestik Regional Bruto/<i>Gross Regional Domestic Product</i>		100,00	100,00	100,00	100,00	100,00

Catatan/*Note*: * Angka Sementara /*Preliminary Figures*

** Angka Sangat Sementara / *Very Preliminary Figures*

Sumber/*Source*: Diolah dari Hasil Sensus, Survei dan Berbagai Sumber Lainnya / *Based on Census, Surveys, and Other Sources*

Tabel
Table 12.4**Laju Pertumbuhan Produk Domestik Regional Bruto Atas Dasar Harga Konstan 2010 Menurut Lapangan Usaha di Kabupaten Musi Rawas Utara (persen), 2019–2023**
Growth Rate of Gross Regional Domestic Product at 2010 Constant Market Prices by Industry in Musi Rawas Utara Regency (percent), 2019–2023

	Lapangan Usaha/Industry	2019	2020	2021	2022 ^x	2023 ^{xx}
	(1)	(2)	(3)	(4)	(5)	(6)
A	Pertanian, Kehutanan, dan Perikanan/Agriculture, Forestry, and Fishing	4,12	0,72	2,56	5,36	3,91
B	Pertambangan dan Penggalian/Mining and Quarrying	3,39	-1,04	1,32	2,26	2,83
C	Industri Pengolahan/Manufacturing	1,22	0,56	2,30	5,33	5,93
D	Pengadaan Listrik dan Gas/Electricity and Gas	6,43	11,20	6,20	6,83	2,14
E	Pengadaan Air; Pengelolaan Sampah, Limbah, dan Daur Ulang/Water Supply; Sewerage, Waste Management, and Remediation Activities	5,01	6,13	0,84	2,32	3,76
F	Konstruksi/Construction	5,43	0,08	0,84	0,93	5,38
G	Perdagangan Besar dan Eceran; Reparasi Mobil dan Sepeda Motor/Wholesale and Retail Trade; Repair of Motor Vehicles and Motorcycles	5,79	0,15	3,44	7,52	9,41
H	Transportasi dan Pergudangan/Transportation and Storage	7,92	-1,42	1,68	2,36	3,36
I	Penyediaan Akomodasi dan Makan Minum/Accommodation and Food Service Activities	8,04	-4,01	1,33	7,74	8,84
J	Informasi dan Komunikasi/Information and Communication	6,68	11,42	7,94	8,21	6,42

Lanjutan Tabel/*Continued Table* 12.4

	Lapangan Usaha/Industry	2019	2020	2021	2022^x	2023^{xx}
	(1)	(2)	(3)	(4)	(5)	(6)
K	Jasa Keuangan dan Asuransi/ <i>Financial and Insurance Activities</i>	2,36	1,12	1,42	1,04	1,93
L	Real Estat/ <i>Real Estate Activities</i>	6,69	2,81	3,59	3,87	4,02
M,N	Jasa Perusahaan/ <i>Business Activities</i>	7,07	-0,37	0,17	1,01	5,93
O	Administrasi Pemerintahan, Pertahanan, dan Jaminan Sosial Wajib/ <i>Public Administration and Defence; Compulsory Social Security</i>	5,15	2,59	3,53	3,89	5,61
P	Jasa Pendidikan/ <i>Education</i>	7,53	0,07	5,53	5,65	9,21
Q	Jasa Kesehatan dan Kegiatan Sosial/ <i>Human Health and Social Work Activities</i>	7,30	7,56	7,60	4,69	0,04
R,S,T,U	Jasa Lainnya/ <i>Other Services Activities</i>	3,55	3,55	1,72	1,87	2,79
	Produk Domestik Regional Bruto/<i>Gross Regional Domestic Product</i>	4,15	0,37	2,39	4,47	4,34

Catatan/Note: ^x Angka Sementara /*Preliminary Figures*

^{xx} Angka Sangat Sementara / *Very Preliminary Figures*

Sumber/Source: Diolah dari Hasil Sensus, Survei dan Berbagai Sumber Lainnya / *Based on Census, Surveys, and Other Sources*

Tabel
Table 12.5

Produk Domestik Regional Bruto Atas Dasar Harga Berlaku Menurut Jenis Pengeluaran di Kabupaten Musi Rawas Utara (miliar rupiah), 2019–2023
Gross Regional Domestic Product at Current Market Prices by Type of Expenditure in Musi Rawas Utara Regency (billion rupiahs), 2019–2023

Jenis Pengeluaran Type of Expenditure	2019	2020	2021	2022^x	2023^{xx}
(1)	(2)	(3)	(4)	(5)	(6)
"Pengeluaran Konsumsi Rumah Tangga / Households Consumption Expenditure"	5.539,87	5.565,55	5.786,74	6.425,23	6.836,02
"Pengeluaran Konsumsi LNPRT / NPISHs Consumption Expenditure"	107,30	100,86	106,63	117,78	122,70
"Pengeluaran Konsumsi Pemerintah / Government Consumption Expenditure"	809,89	665,30	700,14	719,25	792,22
"Pembentukan Modal Tetap Bruto / Gross Fixed Capital Formation"	2.100,87	2.161,13	2.175,21	2.267,27	2.402,55
"Perubahan Inventori / Changes in Inventories"	-118,04	90,25	-11,79	-6,92	-8,91
"Net Ekspor Barang dan Jasa / Net Export of Goods and Services"	-1.336,19	-1.388,95	-1.012,93	-974,08	-1.077,52
Produk Domestik Regional Bruto/Gross Regional Domestic Product	7.103,69	7.194,15	7.744,00	8.548,51	9.067,07

Catatan/Note: ^x Angka Sementara / Preliminary Figures

^{xx} Angka Sangat Sementara / Very Preliminary Figures

Sumber/Source: Diolah dari Hasil Sensus, Survei dan Berbagai Sumber Lainnya / Based on Census, Surveys, and Other Sources

Tabel
Table 12.6

Produk Domestik Regional Bruto Atas Dasar Harga Konstan 2010 Menurut Jenis Pengeluaran di Kabupaten Musi Rawas Utara (miliar rupiah), 2019–2023
Gross Regional Domestic Product at 2010 Constant Market Prices by Type of Expenditure in Musi Rawas Utara Regency (billion rupiahs), 2019–2023

Jenis Pengeluaran Type of Expenditure	2019	2020	2021	2022*	2023**
(1)	(2)	(3)	(4)	(5)	(6)
"Pengeluaran Konsumsi Rumah Tangga / Households Consumption Expenditure"	3.756,15	3.713,48	3.799,11	3.961,37	4.106,75
"Pengeluaran Konsumsi LNPRT / NPISHs Consumption Expenditure"	76,50	72,50	73,96	76,46	77,63
"Pengeluaran Konsumsi Pemerintah / Government Consumption Expenditure"	547,91	449,51	458,32	463,95	491,65
"Pembentukan Modal Tetap Bruto / Gross Fixed Capital Formation"	1.613,16	1.648,76	1.607,66	1.537,96	1.586,82
"Perubahan Inventori / Changes in Inventories"	-87,78	80,28	-62,67	-25,75	-25,45
"Net Ekspor Barang dan Jasa / Net Export of Goods and Services"	-353,35	-391,16	-169,87	-52,37	-16,91
Produk Domestik Regional Bruto/Gross Regional Domestic Product	5.552,59	5.573,36	5.706,51	5.961,63	6.220,49

Catatan/Note: * Angka Sementara / Preliminary Figures

** Angka Sangat Sementara / Very Preliminary Figures

Sumber/Source: Diolah dari Hasil Sensus, Survei dan Berbagai Sumber Lainnya / Based on Census, Surveys, and Other Sources

Bab/Chapter 13

Perbandingan Antar Kabupaten/Kota Regency/Municipal Comparison

2023

Musi Rawas Utara

Indeks Pembangunan Manusia
Kabupaten Musi Rawas Utara

Human Development Index of
Musi Rawas Utara Regency



69,63

Musi Rawas Utara Sumatera Selatan



73,18

Sumatera Selatan

muratarakab.bps.go.id

Sumber : Badan Pusat Statistik Provinsi Sumatera Selatan

Source : BPS-Statistics of Sumatera Selatan Province

PENJELASAN TEKNIS

1. Perbandingan antar kabupaten menyajikan gambaran informasi kabupaten-kabupaten di Provinsi Sumatera Selatan yang antara lain mencakup data jumlah penduduk, jumlah penduduk miskin, Indeks Pembangunan Manusia (IPM), dan gini rasio.
2. Sensus penduduk berarti perhitungan jumlah penduduk secara periodik. Data yang dicapai, biasanya bukan saja meliputi jumlah orang, tetapi juga fakta mengenai misalnya jenis kelamin, usia, bahasa, dan hal-hal lain yang dianggap perlu.

TECHNICAL NOTES

1. *Comparability among the regency provides snapshot of information on the Indonesian provinces that includes data such as population, poverty rate, human development indexes, and gini ratio*
2. *Population census is a periodic enumeration of the population. The data obtained contain not only the total population but also facts on sex, age, language, and other important characteristics.*

ULASAN

Dari tiga belas kabupaten dan empat kota di Provinsi Sumatera Selatan, Kota Palembang memiliki jumlah penduduk yang paling besar. Kondisi ini sangat wajar karena Kota Palembang merupakan pusat ekonomi dan bisnis sehingga kota Palembang merupakan wilayah penerima migran dari daerah lainnya.

Sebagai pusat bisnis dan ibukota provinsi Sumatera Selatan, kota Palembang memiliki Indeks Pembangunan Manusia (IPM) yang paling tinggi di provinsi Sumatera Selatan yakni sebesar 73,18 point pada tahun 2023. Sedangkan Nilai IPM Kabupaten Musi Rawas Utara pada tahun 2023 sebesar 69,63. Artinya diperlukan upaya yang lebih keras lagi untuk mengejar ketertinggalan dengan kota Palembang.

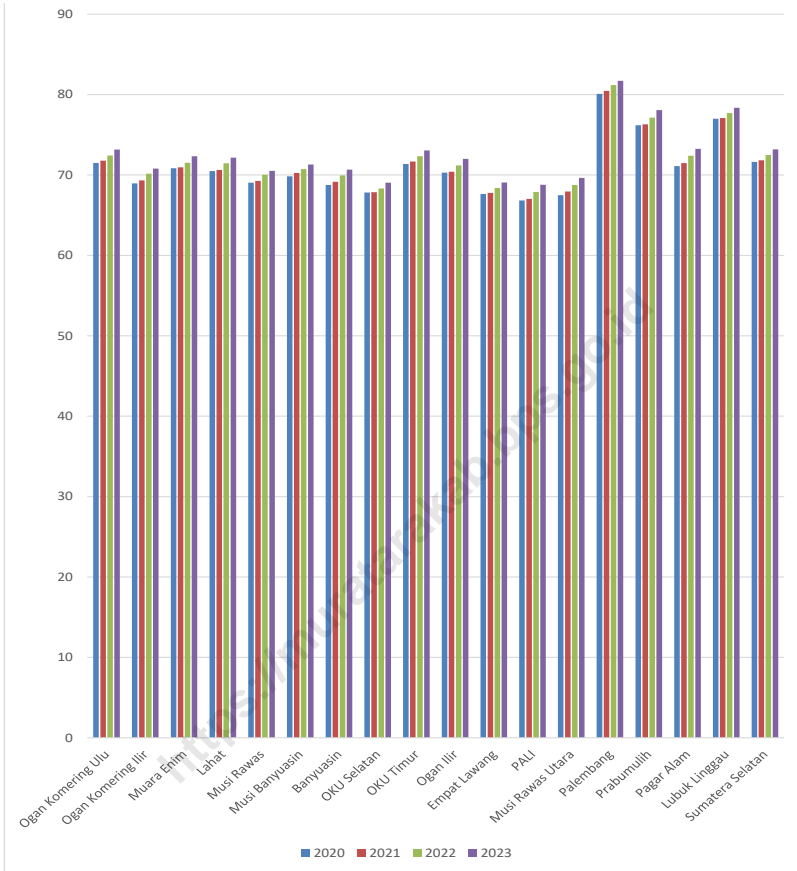
Salah satu tujuan pembangunan adalah memerangi kemiskinan. Pada tahun 2023 di Provinsi Sumatera Selatan jumlah penduduk miskin diperkirakan sekitar 11,78 persen dan diperkirakan sekitar 18,26 persen di Kabupaten Musi Rawas Utara. Jika dibandingkan dengan tahun 2023, jumlah penduduk miskin di Provinsi Sumatera Selatan mengalami penurunan.

DESCRIPTION

Of the thirteen Regency and four municipality in Sumatera Selatan Province, Palembang Municipality has the largest population. This condition is very reasonable because Palembang Municipality is the center of economy and business so that Palembang Municipality is a region receiving migrants from other regions.

As the business center and capital of the province of Sumatera Selatan, Palembang Municipality has the highest Human Development Index (HDI) in the province of Sumatera Selatan at 75.37 points in 2023. While the HDI value of Musi Rawas Utara Regency in 2023 was 73.01. This means that even harder efforts are needed to catch up with the Palembang Municipality .

One of the goals of development is to fight poverty. In 2023 in the Province of Sumatera Selatan the number of poor people is estimated to be around 11.09 percent and an estimated around 18.45 percent of them are located in Musi Rawas Utara Regency. When compared to 2023, the number of poor people in Sumatera Selatan Province has decreased.



Catatan/Note: ...

Sumber/Source: Badan Pusat Statistik Provinsi Sumatera Selatan/BPS-Statistics of Sumatera Selatan Province

Gambar 13.1
Figures

Indeks Pembangunan Manusia Menurut Kabupaten/Kota di Provinsi Sumatera Selatan, 2021–2023
Human Development Index by Regency/Municipality in Sumatera Selatan Province, 2021–2023

Tabel
Table 13.1**Jumlah Penduduk Menurut Kabupaten/Kota di Provinsi Sumatera Selatan, 2020–2024**
Population by Regency/Municipality in Sumatera Selatan Province, 2020–2024

Kabupaten/Kota Regency/Municipality	2020	2021	2022	2023	2024
(1)	(2)	(3)	(4)	(5)	(6)
Kabupaten/Regency					
1. Ogan Komering Ulu	367.603	370.955	375.104	379.130	383.039
2. Ogan Komering Ilir	769.348	777.396	787.528	797.429	807.085
3. Muara Enim	612.900	618.844	626.405	633.779	640.962
4. Lahat	430.071	434.132	439.554	444.949	450.281
5. Musi Rawas	395.570	399.094	403.466	407.694	411.787
6. Musi Banyuasin	622.206	628.614	636.606	644.386	651.950
7. Banyuasin	836.914	850.393	862.365	874.210	885.902
8. OKU Selatan	408.981	413.246	418.752	424.190	429.535
9. OKU Timur	649.853	655.056	661.660	668.035	674.184
10. Ogan Ilir	416.549	420.679	425.885	431.043	436.141
11. Empat Lawang	333.622	334.879	338.584	342.178	345.641
12. Penukal Abab Lematang Ilir	194.900	197.122	199.932	202.681	205.384
13. Musi Rawas Utara	188.861	190.895	193.454	195.962	198.413
Kota/Municipality					
1. Palembang	1.668.848	1.680.383	1.693.682	1.706.371	1.718.440
2. Prabumulih	193.196	195.289	198.004	200.673	203.312
3. Pagar Alam	143.844	144.972	146.427	147.836	149.199
4. Lubuk Linggau	234.166	236.664	239.854	242.976	246.046
Sumatera Selatan	8.467.432	8.548.613	8.647.262	8.743.522	8.837.301

Catatan/Note: Hasil Proyeksi SP2020

Sumber/Source: Badan Pusat Statistik Provinsi Sumatera Selatan/BPS-Statistics of Sumatera Selatan Province

Tabel
Table 13.2

Laju Pertumbuhan Produk Domestik Regional Bruto Atas Dasar Harga Konstan 2010 Menurut Kabupaten/Kota di Provinsi Sumatera Selatan (persen), 2019–2023
Rate of Growth of Gross Regional Domestic Products at Constant 2010 Prices by Regency/Municipality in Sumatera Selatan Province (percent), 2019–2023

Kabupaten/Kota Regency/Municipality	2019	2020	2021	2022*	2023**
(1)	(2)	(3)	(4)	(5)	(6)
Kabupaten/Regency					
1. Ogan Komering Ulu	5,64	-0,01	2,51	5,60	5,11
2. Ogan Komering Ilir	5,14	0,24	3,37	5,18	5,02
3. Muara Enim	7,02	0,03	5,75	8,39	8,58
4. Lahat	5,62	0,36	4,63	6,90	6,73
5. Musi Rawas	5,88	0,24	2,33	4,06	4,03
6. Musi Banyuasin	4,57	-0,04	3,42	4,27	4,51
7. Banyuasin	5,22	0,13	3,84	5,32	5,06
8. OKU Selatan	5,07	0,37	4,38	4,84	4,18
9. OKU Timur	5,86	0,41	4,66	5,44	5,05
10. Ogan Ilir	5,16	0,14	3,77	5,06	4,71
11. Empat Lawang	3,62	0,09	3,82	4,95	4,27
12. Penukal Abab Lematang Ilir	6,16	0,28	2,18	4,43	4,66
13. Musi Rawas Utara	4,16	0,37	2,39	4,47	4,34
Kota/Municipality					
1. Palembang	5,94	-0,25	3,17	5,25	5,12
2. Prabumulih	5,55	-0,18	3,05	5,06	4,80
3. Pagar Alam	3,23	0,01	4,39	4,93	4,35
4. Lubuk Linggau	5,69	-0,13	3,15	4,51	4,44
Sumatera Selatan	5,71	-0,11	3,58	5,23	5,08

Catatan/Note: * Angka Sementara / Preliminary Figures

** Angka Sangat Sementara / Very Preliminary Figures

Sumber/Source: Badan Pusat Statistik Provinsi Sumatera Selatan/ BPS- Statistics of Sumatera Selatan Province

Tabel
Table 13.3**Jumlah Penduduk Miskin Menurut Kabupaten/Kota di
Provinsi Sumatera Selatan (ribu), 2019–2023**
**Number of Poor Population by Regency/Municipality in
Sumatera Selatan Province (thousand), 2019–2023**

Kabupaten/Kota Regency/Municipality	2019	2020	2021	2022	2023
(1)	(2)	(3)	(4)	(5)	(6)
Kabupaten/Regency					
1. Ogan Komering Ulu	46,84	47,30	48,00	44,20	44,11
2. Ogan Komering Ilir	124,14	123,34	125,00	113,79	114,48
3. Muara Enim	78,75	79,27	80,00	73,53	73,24
4. Lahat	65,03	65,75	68,00	65,39	63,36
5. Musi Rawas	53,82	54,95	57,00	55,80	59,75
6. Musi Banyuasin	105,83	105,38	105,00	102,24	101,63
7. Banyuasin	96,55	96,27	94,00	88,55	85,88
8. OKU Selatan	37,92	39,50	41,00	39,61	39,30
9. OKU Timur	70,40	71,10	73,00	69,69	69,91
10. Ogan Ilir	57,06	57,97	61,00	54,55	59,33
11. Empat Lawang	30,68	31,89	34,00	31,06	30,78
12. Penukal Abab Lematang Ilir	25,47	24,17	25,00	23,14	21,72
13. Musi Rawas Utara	36,63	37,75	40,00	36,65	36,68
Kota/Municipality					
1. Palembang	180,67	182,61	194,00	181,65	179,45
2. Prabumulih	21,62	21,83	24,00	22,12	22,33
3. Pagar Alam	12,37	12,71	13,00	12,05	12,73
4. Lubuk Linggau	29,98	29,80	32,00	30,68	31,02
Sumatera Selatan	1.073,74	1.081,59	1.114,00	1.044,69	1.045,68

Catatan/Note: ...

Sumber/Source: Badan Pusat Statistik Provinsi Sumatera Selatan/BPS-Statistics of Sumatera Selatan Province

Tabel
Table 13.4**Indeks Pembangunan Manusia Menurut Kabupaten/Kota
di Provinsi Sumatera Selatan, 2019–2023**
*Human Development Index by Regency/Municipality in
Sumatera Selatan Province, 2019–2023*

Kabupaten/Kota Regency/Municipality	2019	2020	2021	2022	2023
(1)	(2)	(3)	(4)	(5)	(6)
Kabupaten/Regency					
1. Ogan Komering Ulu	...	71,50	71,79	72,41	73,17
2. Ogan Komering Ilir	...	68,96	69,33	70,17	70,80
3. Muara Enim	...	70,84	70,95	71,52	72,33
4. Lahat	...	70,48	70,62	71,45	72,15
5. Musi Rawas	...	69,05	69,26	70,04	70,52
6. Musi Banyuasin	...	69,83	70,25	70,73	71,30
7. Banyuasin	...	68,76	69,15	69,95	70,67
8. OKU Selatan	...	67,81	67,85	68,33	69,05
9. OKU Timur	...	71,37	71,68	72,33	73,05
10. Ogan Ilir	...	70,29	70,40	71,20	72,01
11. Empat Lawang	...	67,64	67,77	68,39	69,07
12. Penukal Abab Lematang Ilir	...	66,84	67,03	67,89	68,78
13. Musi Rawas Utara	...	67,48	67,94	68,76	69,63
Kota/Municipality					
1. Palembang	...	80,08	80,46	81,19	81,72
2. Prabumulih	...	76,19	76,30	77,14	78,07
3. Pagar Alam	...	71,10	71,47	72,40	73,25
4. Lubuk Linggau	...	76,99	77,09	77,71	78,36
Sumatera Selatan	...	71,62	71,83	72,48	73,18

Catatan/Note: Berdasarkan Umur Harapan Hidup Saat Lahir (UHH) Hasil Long Form SP2020 (Tahun) Sumatera Selatan Menurut Kabupaten/Kota

Sumber/Source: Badan Pusat Statistik Provinsi Sumatera Selatan/BPS-Statistics of Sumatera Selatan Province

DAFTAR PUSTAKA REFERENCES

- Badan Pusat Statistik. 2023. *Proyeksi Penduduk Indonesia 2020–2050 Hasil Sensus Penduduk 2020*. Jakarta.
- Badan Pusat Statistik. 2023. *Buku Pedoman Pencacahan Sakernas Agustus 2023*. Jakarta: BPS.
- Badan Pusat Statistik. 2023. *Buku Pedoman Pemeriksaan Sakernas Agustus 2023*. Jakarta: BPS.
- Badan Pusat Statistik. 2023. *Buku Kode Sakernas Agustus 2023*. Jakarta: BPS.
- Badan Pusat Statistik. 2021. *Buku 3: Konsep dan Definisi Podes 2021*. Jakarta: Badan Pusat Statistik.
- Badan Pusat Statistik. 2022. *Buku 4 Konsep dan Definisi Survei Sosial Ekonomi Nasional Maret 2023*. Jakarta: Badan Pusat Statistik.
- Badan Pusat Statistik. 2022. *Buku 5 Pemanfaatan Data Susenas Kor dan KP Susenas Maret 2023*. Jakarta: Badan Pusat Statistik.
- Badan Pusat Statistik. 2023. *Penghitungan dan Analisis Kemiskinan Makro Indonesia*. Jakarta: Badan Pusat Statistik.
- Badan Pusat Statistik. 2021. *Survei Pengukuran Tingkat Kebahagiaan: Konsep dan Definisi*. Jakarta: Badan Pusat Statistik.
- Badan Pusat Statistik. 2023. *Indeks Pembangunan Manusia 2022*. Jakarta: Badan Pusat Statistik.
- Badan Pusat Statistik. 2023. *Indeks Perilaku Anti Korupsi 2023*. Jakarta: Badan Pusat Statistik.
- Badan Pusat Statistik. 2023. *Statistik Kriminal 2023*. Jakarta: Badan Pusat Statistik.
- Badan Perlindungan Pekerja Migran Indonesia. 2022. *Peraturan Badan Pelindungan Pekerja Migran Indonesia Nomor 7 Tahun 2022 tentang Proses Sebelum Bekerja Bagi Calon Pekerja Migran Indonesia*. Jakarta.
- Badan Pusat Statistik. 2018. *Konversi Gabah ke Beras Tahun 2018*. Jakarta: Badan Pusat Statistik.
- Badan Pusat Statistik. 2018. *Pedoman Pengumpulan Data Survei Ubinan Tanaman Pangan*. Jakarta: Badan Pusat Statistik.
- Badan Pusat Statistik. 2018. *Pedoman Teknis Pendataan Statistik Pertanian Tanaman Pangan Terintegrasi Dengan Metode Kerangka Sampel Area (KSA) 2018*. Jakarta: Badan Pusat Statistik.
- Badan Pusat Statistik. 2019. *Buku Pedoman Pelaksanaan Pendataan Statistik Pertanian Tanaman Pangan Terintegrasi dengan Metode Kerangka Sampel Area untuk Komoditas Jagung 2019*. Jakarta: Badan Pusat Statistik.
- Badan Pusat Statistik. 2020. *Pedoman Pelaksanaan Pencacahan Survei KSA 2020*. Jakarta: Badan Pusat Statistik.
- Badan Pusat Statistik & Kementerian Pertanian. 2015. *Pedoman Pengumpulan Data Statistik Pertanian (SP) Tanaman Pangan 2015*. Jakarta: Badan Pusat Statistik.
- Badan Pusat Statistik. 2024. *Pedoman SEDAPP Online: Sedia Data Perusahaan Perkebunan dengan Aplikasi SKB-Online*. Jakarta: Badan Pusat Statistik.
- Badan Pusat Statistik. 2021. *Pedoman Pengumpulan Data Statistik Perikanan*. Jakarta: Badan Pusat

Statistik.

- Badan Pusat Statistik. 2023. *Pedoman Pencacahan Survei Pertambangan dan Energi*. Jakarta: Badan Pusat Statistik.
- Badan Pusat Statistik. 2020. *Klasifikasi Baku Lapangan Usaha Indonesia (KBLI) 2020*. Jakarta: Badan Pusat Statistik.
- Badan Pusat Statistik. 2021. *Buku 3: Konsep dan Definisi Podes 2021*. Jakarta: Direktorat Statistik Ketahanan Sosial, Badan Pusat Statistik.
- Badan Pusat Statistik. 2019. *Pedoman Survei Harga Konsumen*. Jakarta: Badan Pusat Statistik.
- Badan Pusat Statistik. 2020. *Indeks Harga Perdagangan Besar Indonesia (2010=100) Tahun 2019*. Jakarta: Badan Pusat Statistik
- Badan Pusat Statistik. 2021. *Indeks Harga Perdagangan Besar Indonesia (2018=100) Tahun 2020*. Jakarta: Badan Pusat Statistik
- Badan Pusat Statistik. 2022. *Indeks Harga Perdagangan Besar Indonesia (2018=100) Tahun 2021*. Jakarta: Badan Pusat Statistik
- Badan Pusat Statistik. 2023. *Indeks Harga Perdagangan Besar Indonesia (2018=100) Tahun 2022*. Jakarta: Badan Pusat Statistik
- Badan Pusat Statistik. 2024. *Indeks Harga Perdagangan Besar Indonesia (2018=100) Tahun 2023*. Jakarta: Badan Pusat Statistik
- Badan Pusat Statistik. 2022. *Statistik Nilai Tukar Petani 2022*. Jakarta: Badan Pusat Statistik
- Badan Pusat Statistik. 2022. *Pedoman Pencacahan Survei Harga Produsen 2023*. Jakarta: Badan Pusat Statistik.
- Badan Pusat Statistik. 2022. *Penghitungan dan Analisis Kemiskinan Makro Indonesia 2022*. Jakarta: Badan Pusat Statistik.
- Badan Pusat Statistik. 2023. *Buku 4 Konsep dan Definisi Survei Sosial Ekonomi (Susenas) Maret 2023*. Badan Pusat Statistik. Jakarta.
- Badan Ketahanan Pangan. 2018. *Neraca Bahan Makanan Indonesia 2018–2021*. Jakarta: Badan Ketahanan Pangan.
- Badan Ketahanan Pangan. 2023. *Analisis Ketersediaan Pangan Neraca Bahan Makanan Indonesia 2021–2023*. Jakarta: Badan Ketahanan Pangan.
- Direktorat Jenderal Perkebunan. 2013. *Pedoman Pelaksanaan Pengelolaan Data Komoditas Perkebunan (PDKP): “Menuju Satu Angka Statistik Perkebunan Secara Nasional”*. Jakarta: Direktorat Jenderal Perkebunan, Kementerian Pertanian RI.
- Direktorat Jenderal Pengelolaan DAS dan Rehabilitasi Hutan, Kementerian Lingkungan Hidup dan Kehutanan. 2023. *Statistik Ditjen PDASRH 2022*. Jakarta: Direktorat Jenderal Pengelolaan DAS dan Rehabilitasi Hutan Kementerian Lingkungan Hidup dan Kehutanan.
- Direktorat Statistik Industri. 2023. *Indikator Konstruksi Triwulan II 2023*. Jakarta: Badan Pusat Statistik.
- Direktorat Statistik Industri. 2023. *Direktori Perusahaan Konstruksi 2023, Buku I: Pulau Sumatera, Kalimantan, Sulawesi, dan Papua*. Jakarta: Badan Pusat Statistik.
- Direktorat Statistik Industri. 2023. *Profil Usaha Konstruksi Perorangan 2022*. Jakarta: Badan Pusat Statistik.

- Direktorat Statistik Industri. 2023. *Statistik Konstruksi 2022*. Jakarta: Badan Pusat Statistik.
- Haughton & Khandker. 2009. *Handbook on Poverty and Inequality*. Washington DC: WorldBank.
- Indonesia. Peraturan Kepala Badan Pusat Statistik Nomor 120 Tahun 2020 Tentang Klasifikasi Desa Perkotaan dan Perdesaan di Indonesia 2020. Badan Pusat Statistik. Jakarta.
- Kementerian Pekerjaan Umum dan Perumahan Rakyat. 2023. "Open Data PUPR", <https://data.pu.go.id>, diakses pada 15 Desember 2023.
- Kementerian Dalam Negeri. 2019. *Peraturan Menteri Dalam Negeri Nomor 72 Tahun 2019 tentang Perubahan Atas Peraturan Menteri Dalam Negeri Nomor 137 Tahun 2017 Tentang Kode Dan Data Wilayah Administrasi Pemerintahan*. Jakarta.
- Kementerian Dalam Negeri. 2022. *Keputusan Menteri Dalam Negeri Nomor 100.1.1-6117 tentang Pemberian dan Pemutakhiran Kode, Data Wilayah Administrasi Pemerintahan, dan Pulau Tahun 2022*. Jakarta.
- Keputusan Menteri Agraria dan Tata Ruang/Kepala Badan Pertanahan Nasional Nomor 686/SK-PG.03.03/XII/2019 tentang Penetapan Luas Lahan Baku Sawah Nasional Tahun 2019.
- Kementerian Pertanian, Direktorat Jenderal Hortikultura & Badan Pusat Statistik. 2022. *Pedoman Statistik Pertanian Hortikultura (SPH)*. Jakarta: Direktorat Jenderal Hortikultura, Kementerian Pertanian.
- Kementerian Lingkungan Hidup dan Kehutanan. 2023. *Statistik 2022 Kementerian Lingkungan Hidup dan Kehutanan*. Jakarta: Kementerian Lingkungan Hidup dan Kehutanan.
- Keputusan Kepala Badan Pusat Statistik Nomor 6 Tahun 2022 tentang Penyelenggaraan Statistik Dasar.
- Keputusan Direktur Jenderal Peternakan dan Kesehatan Hewan No. 14087/ KPTS/OT.040/F/11/2019 tentang Petunjuk Teknis Pengumpulan, Pengolahan, dan Penyajian Data Pokok Peternakan dan Kesehatan Hewan.
- Kementerian Pertanian Republik Indonesia. 2023. *Statistik Peternakan dan Kesehatan Hewan 2023*. Jakarta: Kementerian Pertanian Republik Indonesia.
- Kementerian Kelautan dan Perikanan. 2022. *Manual IKU Kementerian Kelautan dan Perikanan*. Jakarta: Kementerian Kelautan dan Perikanan.
- Kementerian Pekerjaan Umum dan Perumahan Rakyat. 2023. *Buku Informasi Statistik Infrastruktur PUPR Tahun 2022*. Jakarta: Pusat Data dan Teknologi Informasi, Kementerian PUPR.
- Kereta Api Indonesia. 2023. *Laporan Tahunan dan Keberlanjutan 2022*. Jakarta: Kereta Api Indonesia.
- Kementerian Perhubungan. 2023. *Statistik Angkutan Udara Tahun 2022*. Jakarta: Kementerian Perhubungan.
- Kementerian Perhubungan. 2023. *Civil Aircraft Register 2023*. Jakarta: Kementerian Perhubungan.
- Larasati, Widya. 2023. *Ringkasan Eksekutif Pengeluaran dan Konsumsi Penduduk Indonesia Maret 2023*. Volume 15 Nomor 2. Jakarta: Badan Pusat Statistik.
- Peraturan Presiden Nomor 90 Tahun 2019 tentang Badan Pelindungan Pekerja Migran Indonesia.
- Peraturan Menteri Kesehatan RI Nomor 1332 Tahun 2002 tentang Perubahan Atas Peraturan Menteri Kesehatan RI Nomor 922/MENKES/PER/X/1993 tentang Ketentuan dan Tata

Cara Pemberian Izin Apotek. Peraturan Menteri Kesehatan Republik Indonesia Nomor 75 Tahun 2014 tentang Pusat Kesehatan Masyarakat.

Peraturan Menteri Kesehatan RI Nomor 12 Tahun 2017 tentang Penyelenggaraan Imunisasi.

Perpustakaan Nasional RI. 2021. Pedoman Pengukuran Pembudayaan Kegemaran Membaca. Jakarta: Perpustakaan Nasional RI.

Peraturan Kepala Badan Nasional Penanggulangan Bencana Nomor 7 Tahun 2023 tentang Petunjuk Pelaksanaan Standar Data Kejadian dan Dampak Bencana.

Peraturan Menteri Pendayagunaan Aparatur Negara dan Reformasi Birokrasi Republik Indonesia Nomor 9 Tahun 2014 tentang Jabatan Fungsional Pustakawan dan Angka Kreditnya.

Peraturan Perpustakaan Nasional Republik Indonesia Nomor 2 Tahun 2022 Tentang Pedoman Akreditasi Perpustakaan. Pasal 13 Ayat 6.

Peraturan Presiden Republik Indonesia Nomor 12 Tahun 2013 tentang Jaminan Kesehatan.

Perpustakaan Nasional RI. 2023. *Laporan Akhir Kajian Indeks Pembangunan Literasi Masyarakat Tahun 2023*. Jakarta: Perpustakaan Nasional RI.

Perpustakaan Nasional RI. 2023. *Laporan Akhir Kajian Kegemaran Membaca Masyarakat Indonesia 2023*. Jakarta: Perpustakaan Nasional RI.

Peraturan Menteri Dalam Negeri Nomor 72 Tahun 2019 tentang Perubahan Atas Peraturan Menteri Dalam Negeri Nomor 137 Tahun 2017 tentang Kode dan Data Wilayah Administrasi Pemerintahan.

Peraturan Pemerintah Nomor 5 Tahun 2021 tentang Penyelenggaraan Perizinan Berusaha Berbasis Risiko.

Pelindo. 2023. *Annual Report 2022*. Jakarta: Pelindo.

Undang-Undang Nomor 3 Tahun 2020 Tentang Pertambangan Mineral dan Batubara.

Undang-Undang Republik Indonesia Nomor 44 Tahun 2009 tentang Rumah Sakit.

Undang-Undang Nomor 24 Tahun 2013 tentang Perubahan atas Undang-Undang Nomor 23 Tahun 2006 tentang Administrasi Kependudukan.

Undang-Undang Nomor 18 Tahun 2017 tentang Pelindungan Pekerja Migran Indonesia.

DATA

MENCERDASKAN BANGSA

Enlighten The Nation



**BADAN PUSAT STATISTIK
KABUPATEN MUSI RAWAS
BPS-STATISTICS OF MUSI RAWAS REGENCY**

Jl. Pangeran Moh. Amin Komplek Pemda
Kab. Musi Rawas Kawasan Agropolitan
Center Muara Beliti
Email : bps1605@bps.go.id
Telp (0730) 4540088
Website : musirawaskab.bps.go.id

